

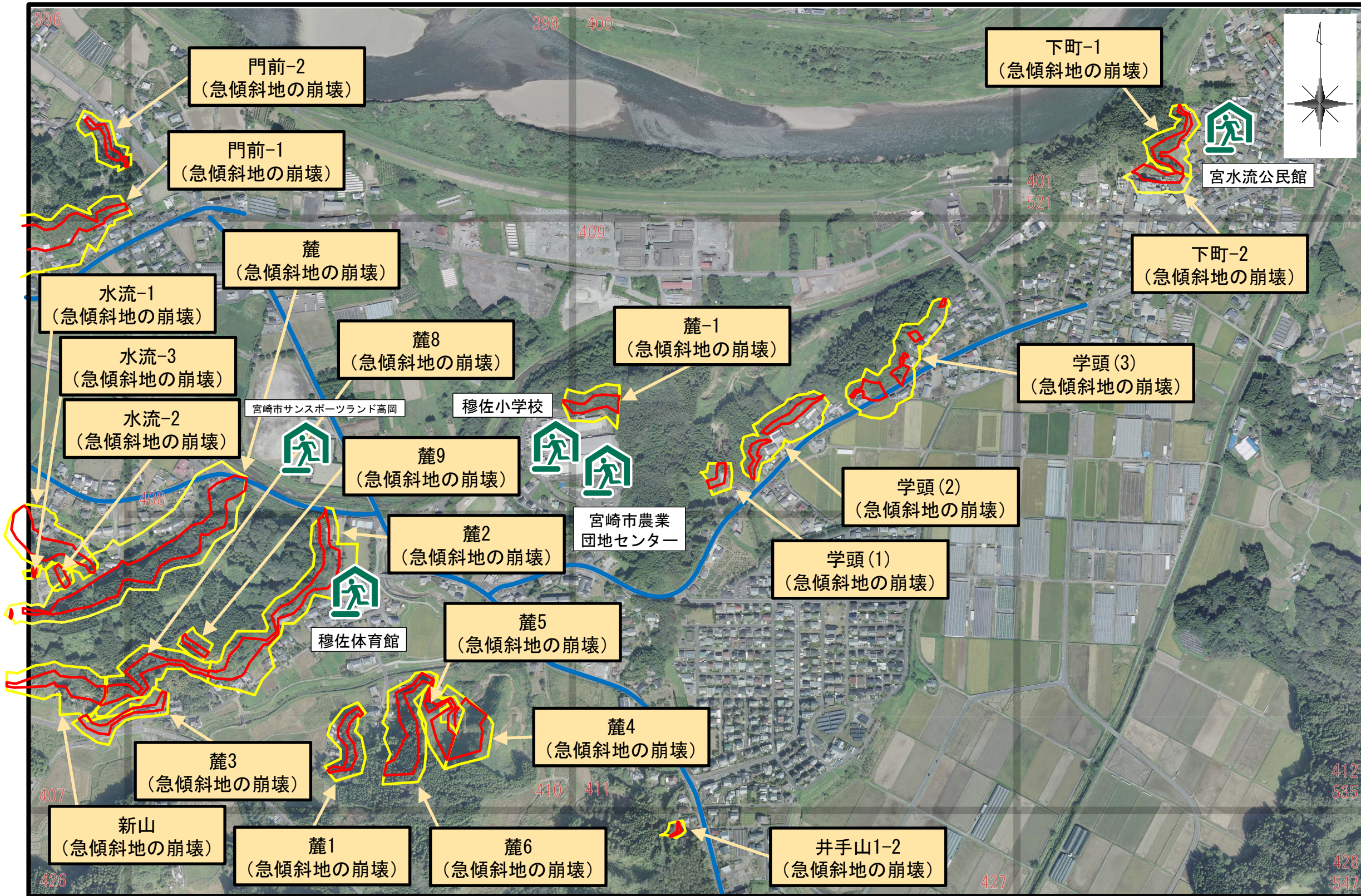
高岡町 小山田、麓、下倉 地区 土砂災害ハザードマップ

小山田、麓、下倉
宮水流、祇園台

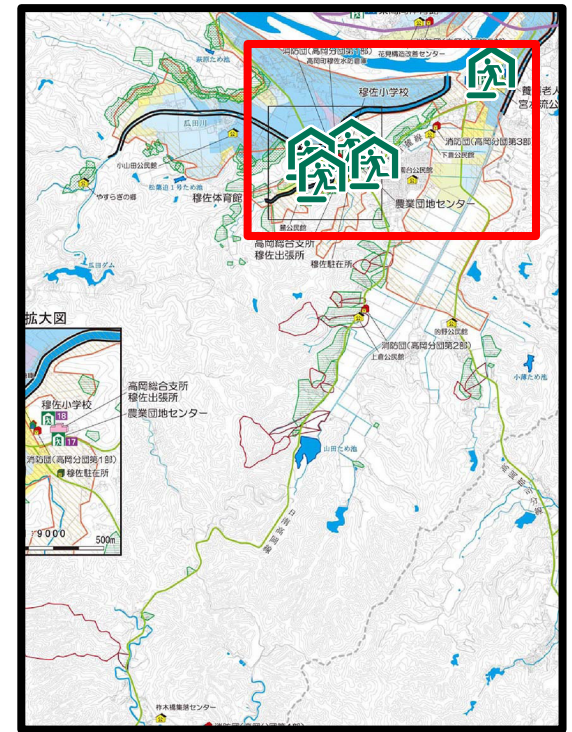
身を守るのは？
日頃の備えと

ゼンリン

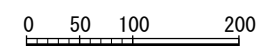
396	397	398	401
	399	400	402
407	408	409	435
	410	411	436
426	427	428	547



早めの避難！



記号	項目				
	土砂災害警戒区域				
	土砂災害特別警戒区域				
<table border="1"> <tr> <th colspan="2">箇所名 (自然現象の種類)</th> </tr> <tr> <td></td> <td> 主な避難場所 ● 穆佐体育館 Tel 82-0889 ● 穆佐小学校 Tel 82-1015 ● 宮崎市農業団地センター Tel 82-1052 ● 宮崎市サンスポーツランド高岡 Tel 82-0889 ● 宮水流公民館 Tel </td> </tr> </table>		箇所名 (自然現象の種類)			主な避難場所 ● 穆佐体育館 Tel 82-0889 ● 穆佐小学校 Tel 82-1015 ● 宮崎市農業団地センター Tel 82-1052 ● 宮崎市サンスポーツランド高岡 Tel 82-0889 ● 宮水流公民館 Tel
箇所名 (自然現象の種類)					
	主な避難場所 ● 穆佐体育館 Tel 82-0889 ● 穆佐小学校 Tel 82-1015 ● 宮崎市農業団地センター Tel 82-1052 ● 宮崎市サンスポーツランド高岡 Tel 82-0889 ● 宮水流公民館 Tel				
	主要な避難路				



※ 黄色で囲まれた範囲(土砂災害警戒区域)は、「土砂災害のおそれがある区域」
 赤色で囲まれた範囲(土砂災害特別警戒区域)は、「建物が破壊され、住民に大きな災害が生じるおそれがある区域」
 ・土砂災害警戒区域にお住まいの方は、大雨のときには警戒避難が必要となりますので、注意して下さい。
 ・また、土砂災害警戒区域以外の箇所でも土砂災害の発生する可能性がありますので、自分の住んでいる家の周辺の斜面や溪流、避難場所などをよく確認しましょう。

※問い合わせ先
 宮崎県高岡土木事務所 河川砂防班 電話(0985) 82-1155(代表)
 県ホームページ「トップ」> 安全・安心情報「防災・危機管理情報」
http://www.pref.miyazaki.lg.jp/kiki-kikanri/kurashi/bosai/bosai_kikikanri_joho.html
 高岡総合支所 農林建設課 電話(0985) 82-1115(直通)
 市ホームページ「トップページ」> いざというとき「消防・防災」
http://www.city.miyazaki.miyazaki.jp/life/fire_department/