宮崎市平成２７年国勢調査結果書

その２（別冊）

－小地域集計結果－

産業等基本集計、従業地・通学地による人口・産業等集計、移動人口の男女・年齢等集計

宮崎市

目　　次

利用上の注意…… 1

小地域集計

町・丁・大字別集計　その1（労働力状態、従業上の地位）…… 3
町・丁・大字別集計　その2（産業大分類従業者数）…… 11
町・丁・大字別集計　その3（居住期間）…… 23

付　録

付録1　平成 27年国勢調査の集計体系及び結果の公表・提供等一覧…… 31
付録2　小地域集計一覧…… 32
付録3　平成 27年国勢調査　調査票（様式）…… 33
付録4　宮崎市地域図…… 35
付録5　人口集中地区（DIDs）境界図…… 37

利用上の注意

1. この結果書は、総務省統計局の集計・公表に基づいて作成したものであり、数字は、すべて確定数です。

2. 統計表中の符号は次のとおりです。

「－」……皆無又は該当事実の無いもの。

「0.0」……該当数字を四捨五入した結果、単位に満たないもの。

「x」……数字の発表を差し控えたもの。

「…」……事実不詳または資料のないもの。

3. お問い合わせ先

宮崎市 総務部 情報政策課 統計係

電話：0985-21-1713（直通）

E-mail：03toukei@city.miyazaki.miyazaki.jp

小　地　域　集　計

（町・丁・大字別集計）

○町・丁・大字別集計　その1 （労働力状態、従業上の地位）

町・丁・大字	15歳以上人口				15歳以上従業者				
	総数（不祥含む）	労働力人口	非労働力人口	労働力状態「不詳」	総数（不祥含む）	雇用者（役員を含む）	自営業主（家庭内職者を含む）	家族従業者	労働力状態「不詳」
総数	**338,548**	**196,292**	**129,715**	**12,541**	**187,229**	**156,753**	**17,920**	**7,638**	**4,918**
本庁	**169,715**	**98,908**	**63,455**	**7,352**	**94,021**	**81,066**	**7,868**	**2,510**	**2,577**
中央東地域自治区	**20,878**	**12,533**	**7,056**	**1,289**	**11,902**	**10,123**	**1,042**	**303**	**434**
橘通東1丁目	526	324	148	54	308	248	30	7	23
橘通東2丁目	140	80	34	26	76	51	10	7	8
橘通東3丁目	164	103	48	13	100	62	27	7	4
橘通東4丁目	356	226	109	21	217	168	35	7	7
橘通東5丁目	729	423	217	89	404	353	25	11	15
橘通西1丁目	240	117	87	36	112	66	33	4	9
橘通西2丁目	194	120	40	34	116	63	22	15	16
橘通西3丁目	13	10	3	－	10	6	2	2	－
橘通西4丁目	33	17	9	7	17	11	4	－	2
橘通西5丁目	478	311	130	37	297	258	17	5	17
松山1丁目	636	366	182	88	324	248	32	17	27
松山2丁目	224	52	165	7	49	41	7	1	－
川原町	467	308	140	19	300	251	34	4	11
旭1丁目	214	120	72	22	112	83	18	4	7
旭2丁目	160	106	45	9	105	93	4	2	6
宮田町	301	122	173	6	117	92	16	5	4
別府町	55	31	22	2	29	21	5	1	2
広島1丁目	532	297	193	42	283	224	39	13	7
広島2丁目	479	290	156	33	277	228	34	7	8
老松1丁目	644	408	214	22	386	337	29	7	13
老松2丁目	291	160	121	10	157	142	11	3	1
瀬頭1丁目	345	202	123	20	194	174	12	3	5
瀬頭2丁目	407	251	133	23	232	188	27	7	10
錦本町	253	182	62	9	175	157	9	2	7
錦町	493	306	172	15	292	259	22	5	6
江平東1丁目	973	570	360	43	543	465	46	18	14
江平東2丁目	371	234	123	14	214	174	23	6	11
江平町1丁目	24	17	6	1	16	12	3	1	－
江平中町	328	199	96	33	181	160	12	1	8
江平東町	727	458	241	28	440	374	40	11	15
高千穂通1丁目	328	205	100	23	199	177	10	4	8
高千穂通2丁目	386	258	115	13	256	235	15	3	3
丸島町	376	241	92	43	227	192	19	5	11
江平西1丁目	467	287	150	30	261	229	20	3	9
江平西2丁目	294	170	115	9	158	128	15	5	10
権現町	809	462	317	30	444	377	45	15	7
北権現町	542	305	220	17	288	259	17	5	7
柳丸町	2,001	1,321	598	82	1,267	1,164	59	21	23
青葉町	553	362	170	21	343	307	25	4	7
下原町	744	432	269	43	404	355	30	3	16
大和町	340	205	124	11	199	163	22	9	5
堀川町	1,014	609	339	66	561	476	50	15	20
吾妻町	1,191	682	410	99	651	550	49	15	37
瀬頭町	32	14	18	－	13	9	3	1	－
宮崎駅東2丁目	115	87	25	3	86	71	8	6	1
宮崎駅東3丁目	889	483	370	36	462	422	27	6	7

○町・丁・大字別集計　その１（労働力状態、従業上の地位）（続き）

町・丁・大字	15歳以上人口				15歳以上従業者				
	総数（不祥含む）	労働力人口	非労働力人口	労働力状態「不詳」	総数（不祥含む）	雇用者（役員を含む）	自営業主（家庭内職者を含む）	家族従業者	労働力状態「不詳」
中央西地域自治区	**16,580**	**9,825**	**5,798**	**957**	**9,425**	**8,012**	**783**	**267**	**363**
清水1丁目	602	330	196	76	308	237	29	10	32
清水2丁目	557	324	175	58	315	251	31	16	17
清水3丁目	611	376	171	64	356	270	43	15	28
大橋1丁目	872	532	271	69	502	417	43	16	26
大橋2丁目	546	291	224	31	286	246	23	8	9
大橋3丁目	1,609	1,031	478	100	995	868	75	18	34
和知川原1丁目	777	475	273	29	466	422	26	10	8
和知川原2丁目	475	300	161	14	288	249	26	7	6
和知川原3丁目	448	241	181	26	236	206	22	4	4
西池町	530	305	196	29	290	236	32	15	7
原町	331	202	108	21	190	157	18	7	8
花殿町	344	206	109	29	192	160	17	9	6
中津瀬町	870	542	299	29	526	475	32	9	10
丸山1丁目	497	287	178	32	277	217	30	10	20
丸山2丁目	963	536	382	45	516	424	58	12	22
船塚1丁目	372	228	119	25	222	199	10	1	12
船塚2丁目	621	358	236	27	349	295	32	13	9
船塚3丁目	587	305	265	17	300	254	23	11	12
霧島1丁目	432	273	141	18	266	235	15	10	6
霧島2丁目	967	549	393	25	522	450	46	15	11
霧島3丁目	517	296	193	28	278	241	21	7	9
霧島4丁目	592	354	212	26	334	280	32	10	12
霧島5丁目	247	149	89	9	141	127	9	3	2
祇園1丁目	443	255	160	28	244	217	14	3	10
祇園2丁目	519	345	143	31	337	296	23	5	13
祇園3丁目	676	369	270	37	343	295	22	12	14
祇園4丁目	575	366	175	34	346	288	31	11	16
小戸地域自治区	**9,354**	**5,252**	**3,241**	**861**	**4,941**	**4,033**	**481**	**150**	**277**
大工1丁目	574	350	195	29	321	273	27	10	11
大工2丁目	1,051	636	340	75	613	533	50	8	22
大工3丁目	1,347	779	412	156	728	609	50	15	54
鶴島1丁目	365	233	103	29	222	172	24	7	19
鶴島2丁目	495	305	173	17	295	263	16	6	10
鶴島3丁目	1,380	742	542	96	703	611	45	18	29
松橋1丁目	535	290	186	59	275	216	34	11	14
松橋2丁目	530	340	156	34	315	257	30	13	15
末広1丁目	556	284	214	58	268	209	33	10	16
末広2丁目	294	191	62	41	176	136	18	6	16
元宮町	313	182	74	57	164	114	29	6	15
高松町	438	101	309	28	88	68	12	5	3
西高松町	194	101	84	9	98	81	11	2	4
南高松町	256	132	88	36	129	104	13	3	9
北高松町	193	115	51	27	110	81	12	5	12
千草町	467	253	142	72	235	164	39	11	21
中央通	31	18	11	2	17	11	5	1	－
上野町	335	200	99	36	184	131	33	13	7
大宮地域自治区	**21,147**	**12,335**	**8,171**	**641**	**11,688**	**10,118**	**991**	**360**	**219**
池内町	1,682	955	705	22	903	729	101	59	14
南方町	477	289	179	9	276	207	38	28	3
平和が丘東町	515	234	280	1	223	198	21	4	－

○町・丁・大字別集計　その１　（労働力状態、従業上の地位）（続き）

町・丁・大字	15歳以上人口				15歳以上従業者				
	総数（不祥含む）	労働力人口	非労働力人口	労働力状態「不詳」	総数（不祥含む）	雇用者（役員を含む）	自営業主（家庭内職者を含む）	家族従業者	労働力状態「不詳」
平和が丘西町	999	421	570	8	381	341	32	4	4
平和が丘北町	585	293	291	1	281	239	27	10	5
下北方町	6,578	3,802	2,595	181	3,646	3,262	269	69	46
花ケ島町	3,875	2,465	1,246	164	2,356	2,051	178	60	67
南花ケ島町	765	480	254	31	450	377	45	16	12
神宮西1丁目	845	513	310	22	493	436	31	16	10
神宮西2丁目	798	463	300	35	441	374	42	18	7
矢の先町	473	251	209	13	242	204	25	9	4
神宮1丁目	811	464	324	23	433	360	46	22	5
神宮2丁目	353	219	113	21	208	169	23	10	6
神宮町	55	26	20	9	24	24	－	－	－
神宮東1丁目	819	505	265	49	461	412	30	8	11
神宮東2丁目	738	451	255	32	419	344	45	10	20
神宮東3丁目	779	504	255	20	451	391	38	17	5
東大宮地域自治区	**12,853**	**7,610**	**4,867**	**376**	**7,175**	**6,122**	**683**	**240**	**130**
大島町	4,857	2,919	1,745	193	2,760	2,370	264	73	53
波島1丁目	1,017	618	379	20	573	460	75	30	8
波島2丁目	986	614	338	34	555	470	57	12	16
東大宮1丁目	502	261	237	4	241	211	23	6	1
東大宮2丁目	794	453	324	17	436	384	36	13	3
東大宮3丁目	407	187	208	12	177	156	16	3	2
東大宮4丁目	789	412	351	26	380	334	27	6	13
村角町	2,563	1,531	996	36	1,452	1,175	161	90	26
桜町	938	615	289	34	601	562	24	7	8
大淀地域自治区	**20,236**	**11,475**	**7,894**	**867**	**10,916**	**9,386**	**936**	**306**	**288**
大淀1丁目	382	210	163	9	200	170	13	6	11
大淀2丁目	266	136	112	18	129	102	15	4	8
大淀3丁目	240	124	101	15	108	92	9	3	4
大淀4丁目	223	84	114	25	77	55	14	6	2
東大淀1丁目	380	266	97	17	250	224	14	7	5
東大淀2丁目	232	136	85	11	132	118	8	2	4
太田1丁目	415	260	138	17	246	214	19	8	5
太田2丁目	312	165	113	34	154	123	19	10	2
太田3丁目	257	129	116	12	122	101	9	6	6
太田4丁目	332	170	140	22	157	136	15	4	2
中村東1丁目	399	245	130	24	218	168	30	9	11
中村東2丁目	280	152	95	33	145	94	24	13	14
中村東3丁目	194	99	66	29	87	75	3	1	8
中村西1丁目	352	200	121	31	189	145	26	9	9
中村西2丁目	485	283	163	39	258	205	30	10	13
中村西3丁目	246	130	102	14	115	94	13	3	5
南町3丁目	18	12	6	－	11	7	4	－	－
淀川1丁目	369	222	132	15	215	190	18	3	4
淀川2丁目	251	138	91	22	128	99	18	7	4
淀川3丁目	317	151	134	32	145	121	14	1	9
谷川1丁目	256	145	96	15	140	119	13	6	2
谷川2丁目	392	226	131	35	212	177	18	5	12
谷川3丁目	125	62	59	4	59	51	8	－	－
谷川町3丁目	X	X	X	X	X	X	X	X	X
天満1丁目	227	137	71	19	130	103	11	3	13
天満2丁目	200	101	87	12	95	73	13	5	4
天満3丁目	453	241	202	10	221	190	22	5	4

○町・丁・大字別集計　その１　（労働力状態、従業上の地位）（続き）

町・丁・大字	15歳以上人口				15歳以上従業者				
	総数（不祥含む）	労働力人口	非労働力人口	労働力状態「不詳」	総数（不祥含む）	雇用者（役員を含む）	自営業主（家庭内職者を含む）	家族従業者	労働力状態「不詳」
天満町	223	137	59	27	133	117	10	2	4
京塚1丁目	128	67	57	4	61	49	6	1	5
京塚2丁目	127	54	66	7	49	39	6	2	2
京塚町	226	137	80	9	125	109	5	3	8
大坪東1丁目	488	262	218	8	252	224	20	2	6
大坪東2丁目	495	237	249	9	218	176	30	11	1
大坪東3丁目	613	320	277	16	301	257	27	10	7
大坪西1丁目	540	268	259	13	255	209	26	10	10
大坪西2丁目	594	311	277	6	294	267	19	2	6
大坪町	372	216	140	16	206	165	31	7	3
花山手東1丁目	656	446	185	25	431	413	15	－	3
花山手東2丁目	676	436	227	13	423	389	26	5	3
花山手東3丁目	707	411	292	4	406	383	18	4	1
花山手西1丁目	664	436	219	9	422	396	18	7	1
花山手西2丁目	825	509	305	11	501	471	22	7	1
福島町	545	265	268	12	255	209	28	15	3
福島町1丁目	X	X	X	X	X	X	X	X	X
福島町2丁目	83	48	33	2	46	35	9	2	－
福島町3丁目	244	152	83	9	146	125	12	5	4
古城町	885	443	432	10	432	312	74	40	6
北川内町	523	264	237	22	254	194	37	16	7
源藤町	2,037	1,283	638	116	1,221	1,081	79	16	45
薫る坂1丁目	407	178	229	－	174	164	8	2	－
薫る坂2丁目	575	371	199	5	368	356	10	1	1
大塚地域自治区	**16,987**	**10,054**	**6,405**	**528**	**9,592**	**8,361**	**796**	**226**	**209**
大塚町	14,422	8,823	5,087	512	8,415	7,325	700	205	185
江南1丁目	726	336	387	3	318	281	22	8	7
江南2丁目	869	411	454	4	392	347	32	5	8
江南3丁目	387	190	188	9	184	151	22	6	5
江南4丁目	583	294	289	－	283	257	20	2	4
檍地域自治区	**34,566**	**20,572**	**12,500**	**1,494**	**19,600**	**17,008**	**1,582**	**504**	**506**
山崎町	1,009	452	525	32	430	350	44	23	13
阿波岐原町	3,212	1,897	1,217	98	1,780	1,466	211	67	36
新別府町	2,351	1,446	830	75	1,386	1,172	125	61	28
昭栄町	278	199	27	52	191	166	9	－	16
新栄町	158	113	26	19	112	100	4	1	7
稗原町	347	245	77	25	234	209	11	5	9
吉村町	13,517	7,889	5,111	517	7,537	6,610	568	183	176
浮城町	181	118	59	4	114	101	8	4	1
新城町	821	545	241	35	527	481	28	5	13
曽師町	1,044	591	398	55	557	478	50	14	15
宮脇町	381	273	93	15	260	243	9	3	5
浄土江町	－	－	－	－	－	－	－	－	－
昭和町	860	490	341	29	473	400	49	16	8
永楽町	930	560	289	81	531	453	48	13	17
潮見町	1,305	767	495	43	734	644	51	15	24
大王町	439	263	163	13	249	209	28	9	3
出来島町	925	572	317	36	547	472	44	12	19
前原町	58	35	21	2	35	31	1	1	2
中西町	1,678	937	678	63	882	767	75	18	22
高洲町	1,658	1,017	573	68	968	845	77	23	23
一の宮町	493	282	182	29	270	223	29	7	11

○町・丁・大字別集計　その1　（労働力状態、従業上の地位）（続き）

町・丁・大字	15歳以上人口				15歳以上従業者				
	総数（不祥含む）	労働力人口	非労働力人口	労働力状態「不詳」	総数（不祥含む）	雇用者（役員を含む）	自営業主（家庭内職者を含む）	家族従業者	労働力状態「不詳」
日ノ出町	549	356	140	53	335	289	22	5	19
田代町	1,410	909	416	85	857	754	61	17	25
小戸町	728	468	202	58	446	405	27	2	12
港1丁目	－	－	－	－	－	－	－	－	－
港2丁目	－	－	－	－	－	－	－	－	－
港3丁目	－	－	－	－	－	－	－	－	－
港東1丁目	－	－	－	－	－	－	－	－	－
港東2丁目	－	－	－	－	－	－	－	－	－
港東3丁目	－	－	－	－	－	－	－	－	－
宮崎駅東1丁目	234	148	79	7	145	140	3	－	2
大塚台地域自治区	**5,894**	**2,949**	**2,811**	**134**	**2,772**	**2,461**	**198**	**48**	**65**
大塚台東1丁目	696	350	342	4	335	294	26	6	9
大塚台東2丁目	309	123	184	2	120	98	15	6	1
大塚台西1丁目	1,670	916	708	46	853	779	47	10	17
大塚台西2丁目	1,090	475	596	19	452	384	43	10	15
大塚台西3丁目	2,129	1,085	981	63	1,012	906	67	16	23
生目台地域自治区	**6,676**	**3,936**	**2,555**	**185**	**3,731**	**3,411**	**202**	**50**	**68**
生目台東1丁目	495	220	269	6	205	182	19	2	2
生目台東2丁目	564	258	305	1	238	218	13	3	4
生目台東3丁目	1,125	651	454	20	612	556	35	12	9
生目台東4丁目	1,316	793	493	30	758	688	44	9	17
生目台東5丁目	339	194	140	5	188	170	14	4	－
生目台西1丁目	349	203	144	2	190	173	11	6	－
生目台西2丁目	1,130	699	318	113	655	585	36	7	27
生目台西3丁目	304	223	81	－	219	213	3	1	2
生目台西4丁目	555	358	191	6	346	322	16	4	4
生目台西5丁目	499	337	160	2	320	304	11	2	3
小松台地域自治区	**4,544**	**2,367**	**2,157**	**20**	**2,279**	**2,031**	**174**	**56**	**18**
小松台北町	845	343	497	5	330	286	27	14	3
小松台東1丁目	491	259	232	－	252	234	13	2	3
小松台東2丁目	515	281	234	－	271	243	20	8	－
小松台東3丁目	441	229	211	1	216	189	21	5	1
小松台西1丁目	168	89	79	－	84	70	9	4	1
小松台西2丁目	284	162	122	－	154	136	13	4	1
小松台西3丁目	466	252	207	7	244	211	22	7	4
小松台南町	438	292	144	2	282	260	16	5	1
桜ケ丘町	896	460	431	5	446	402	33	7	4
赤江地域自治区	**46,876**	**26,777**	**18,340**	**1,759**	**25,460**	**21,955**	**2,135**	**669**	**701**
大字恒久	7,226	3,952	2,919	355	3,734	3,235	300	74	125
恒久1丁目	588	352	217	19	341	294	31	9	7
恒久2丁目	570	319	235	16	311	265	28	13	5
恒久3丁目	786	473	281	32	456	384	46	13	13
恒久4丁目	643	400	207	36	388	315	39	16	18
恒久5丁目	820	499	299	22	479	426	40	11	2
恒久6丁目	668	448	190	30	429	395	26	3	5
恒久南1丁目	631	369	228	34	347	297	21	3	26
恒久南2丁目	873	556	290	27	524	463	36	7	18
恒久南3丁目	698	426	242	30	403	330	34	19	20

○町・丁・大字別集計　その１　（労働力状態、従業上の地位）（続き）

町・丁・大字	15歳以上人口				15歳以上従業者				
	総数（不祥含む）	労働力人口	非労働力人口	労働力状態「不詳」	総数（不祥含む）	雇用者（役員を含む）	自営業主（家庭内職者を含む）	家族従業者	労働力状態「不詳」
恒久南4丁目	285	154	124	7	141	129	9	1	2
城ケ崎1丁目	334	201	111	22	190	172	10	1	7
城ケ崎2丁目	817	519	257	41	501	433	36	10	22
城ケ崎3丁目	674	326	272	76	297	237	29	10	21
城ケ崎4丁目	628	387	202	39	370	319	25	8	18
宮の元町	130	59	71	－	52	49	2	1	－
大字田吉	2,511	1,461	949	101	1,397	1,148	147	52	50
大字赤江	4,014	2,336	1,464	214	2,197	1,887	182	54	74
月見ケ丘1丁目	674	339	329	6	318	268	36	6	8
月見ケ丘2丁目	1,199	665	514	20	620	531	62	18	9
月見ケ丘3丁目	440	219	218	3	209	183	16	3	7
月見ケ丘4丁目	770	401	355	14	387	348	25	4	10
月見ケ丘5丁目	987	546	410	31	524	459	49	7	9
月見ケ丘6丁目	780	456	295	29	427	382	32	8	5
月見ケ丘7丁目	406	239	160	7	221	198	15	5	3
大字本郷北方	4,582	2,750	1,674	158	2,632	2,301	210	55	66
大字本郷南方	4,804	2,663	1,994	147	2,517	2,144	235	86	52
希望ケ丘1丁目	571	291	246	34	279	237	27	10	5
希望ケ丘2丁目	512	251	259	2	236	210	17	3	6
希望ケ丘3丁目	958	496	445	17	472	401	50	12	9
希望ケ丘4丁目	683	335	339	9	319	262	44	10	3
本郷1丁目	410	233	164	13	223	200	16	5	2
本郷2丁目	300	145	149	6	137	120	12	4	1
本郷3丁目	398	217	172	9	200	170	22	7	1
大字郡司分	2,090	1,165	881	44	1,112	861	138	85	28
東宮1丁目	907	598	243	66	580	517	22	17	24
東宮2丁目	921	616	280	25	605	566	23	8	8
まなび野1丁目	524	309	205	10	301	284	8	4	5
まなび野2丁目	932	537	387	8	519	473	33	6	7
まなび野3丁目	132	69	63	－	65	62	2	1	－
木花地域自治区	**11,972**	**6,020**	**5,456**	**496**	**5,800**	**4,707**	**589**	**362**	**142**
大字熊野	3,616	1,942	1,518	156	1,864	1,354	268	196	46
大字加江田	1,035	528	480	27	505	348	83	49	25
大字鏡洲	674	384	278	12	371	272	49	36	14
学園木花台西1丁目	575	180	371	24	177	171	2	－	4
学園木花台西2丁目	50	11	25	14	11	11	－	－	－
学園木花台北1丁目	258	125	126	7	125	112	7	4	2
学園木花台北2丁目	533	281	251	1	270	246	15	5	4
学園木花台北3丁目	1,084	625	424	35	592	537	34	10	11
学園木花台南1丁目	309	180	127	2	178	167	9	2	－
学園木花台南2丁目	498	264	234	－	257	221	26	10	－
学園木花台南3丁目	816	397	416	3	384	335	34	15	－
学園木花台桜1丁目	1,445	605	718	122	581	507	33	17	24
学園木花台桜2丁目	1,079	498	488	93	485	426	29	18	12
青島地域自治区	**3,156**	**1,611**	**1,411**	**134**	**1,519**	**1,124**	**245**	**92**	**58**
青島1丁目	244	135	96	13	126	85	24	13	4
青島2丁目	285	161	95	29	158	119	22	13	4
青島3丁目	405	213	189	3	203	147	37	13	6
青島4丁目	372	149	216	7	140	120	16	3	1
青島5丁目	176	75	73	28	65	55	6	1	3
青島6丁目	211	106	97	8	99	69	16	7	7
青島西1丁目	165	101	52	12	99	85	7	1	6

○町・丁・大字別集計　その1　（労働力状態、従業上の地位）（続き）

町・丁・大字	15歳以上人口				15歳以上従業者				
	総数（不祥含む）	労働力人口	非労働力人口	労働力状態「不詳」	総数（不祥含む）	雇用者（役員を含む）	自営業主（家庭内職者を含む）	家族従業者	労働力状態「不詳」
青島西2丁目	226	157	50	19	151	122	16	4	9
大字折生迫	217	108	103	6	107	68	26	4	9
大字内海	855	406	440	9	371	254	75	33	9
住吉地域自治区	**18,113**	**10,774**	**6,959**	**380**	**10,328**	**8,454**	**1,061**	**553**	**260**
大字芳士	4,616	2,706	1,787	123	2,573	2,124	273	107	69
大字新名爪	2,510	1,530	935	45	1,472	1,201	154	87	30
大字島之内	8,839	5,349	3,298	192	5,145	4,317	469	227	132
大字広原	1,129	543	578	8	515	361	91	54	9
大字塩路	1,019	646	361	12	623	451	74	78	20
生目地域自治区	**11,407**	**6,387**	**4,820**	**200**	**6,142**	**4,885**	**774**	**370**	**113**
大字浮田	1,646	958	678	10	922	765	100	49	8
大字生目	497	277	220	－	264	209	38	15	2
大字長嶺	236	140	95	1	132	113	12	6	1
大字細江	1,024	644	361	19	627	452	99	59	17
大字富吉	1,104	629	469	6	610	419	126	65	－
大字有田	486	280	202	4	267	190	46	27	4
大字柏原	435	268	164	3	260	184	47	23	6
大字跡江	1,769	861	897	11	825	668	92	42	23
大字小松	4,210	2,330	1,734	146	2,235	1,885	214	84	52
北地域自治区	**5,950**	**3,234**	**2,590**	**126**	**3,125**	**2,417**	**432**	**230**	**46**
大字上北方	333	204	129	－	195	129	37	28	1
大字瓜生野	1,738	1,034	668	36	1,004	797	134	55	18
大字大瀬町	1,395	750	610	35	716	533	107	63	13
大字糸原	1,812	817	953	42	788	677	72	28	11
大字金崎	391	244	135	12	241	159	44	35	3
大字吉野	188	124	63	1	122	86	25	11	－
大字堤内	93	61	32	－	59	36	13	10	－
佐土原地域自治区	**28,014**	**16,507**	**10,939**	**568**	**15,806**	**12,706**	**1,786**	**992**	**322**
佐土原町下田島	12,836	7,521	4,995	320	7,184	5,898	751	379	156
佐土原町下那珂	6,822	3,982	2,735	105	3,859	3,118	418	251	72
佐土原町上田島	4,293	2,484	1,732	77	2,349	1,899	274	127	49
佐土原町東上那珂	2,398	1,451	912	35	1,393	1,008	209	147	29
佐土原町西上那珂	1,044	677	352	15	644	452	105	76	11
佐土原町下富田	22	12	9	1	11	9	1	1	－
佐土原町石崎1丁目	109	63	36	10	60	53	4	－	3
佐土原町石崎2丁目	268	182	82	4	180	170	7	1	2
佐土原町石崎3丁目	156	92	63	1	87	81	5	1	－
佐土原町松小路	66	43	23	－	39	18	12	9	－
田野地域自治区	**9,221**	**5,598**	**3,412**	**211**	**5,378**	**3,763**	**841**	**642**	**132**
田野町甲	4,841	2,948	1,797	96	2,816	2,053	417	277	69
田野町乙	4,019	2,387	1,525	107	2,308	1,480	412	363	53
田野町あけぼの1丁目	54	47	7	－	45	41	3	－	1
田野町あけぼの2丁目	114	71	42	1	68	64	2	1	1
田野町あけぼの3丁目	157	122	30	5	119	106	5	－	8
田野町あけぼの4丁目	36	23	11	2	22	19	2	1	－

○町・丁・大字別集計　その１　（労働力状態、従業上の地位）（続き）

町・丁・大字	15歳以上人口				15歳以上従業者				
	総数（不祥含む）	労働力人口	非労働力人口	労働力状態「不詳」	総数（不祥含む）	雇用者（役員を含む）	自営業主（家庭内職者を含む）	家族従業者	労働力状態「不詳」
高岡地域自治区	**9,685**	**5,571**	**3,976**	**138**	**5,361**	**3,907**	**860**	**480**	**114**
高岡町飯田	1,181	663	493	25	640	518	73	40	9
高岡町内山	1,644	832	793	19	805	612	126	53	14
高岡町浦之名	1,285	723	545	17	699	414	156	112	17
高岡町小山田	698	370	319	9	351	247	56	29	19
高岡町上倉永	573	378	187	8	365	240	70	48	7
高岡町紙屋	70	32	38	－	32	24	7	1	－
高岡町五町	1,051	638	402	11	617	426	122	49	20
高岡町下倉永	1,409	889	510	10	855	728	77	35	15
高岡町高浜	709	437	265	7	420	282	72	61	5
高岡町花見	1,065	609	424	32	577	416	101	52	8
清武地域自治区	**24,439**	**14,905**	**8,357**	**1,177**	**14,289**	**11,769**	**1,329**	**738**	**453**
清武町加納1丁目	320	208	60	52	186	151	15	3	17
清武町加納2丁目	270	147	91	32	136	120	5	2	9
清武町加納3丁目	221	149	61	11	144	129	6	2	7
清武町加納4丁目	96	56	33	7	49	45	3	1	－
清武町加納5丁目	121	69	33	19	64	56	3	2	3
清武町船引	2,312	1,359	829	124	1,306	914	196	134	62
清武町今泉	4,888	3,107	1,636	145	2,984	2,244	396	266	78
清武町木原	3,023	1,636	1,229	158	1,569	1,177	179	144	69
清武町正手1丁目	546	308	196	42	294	248	21	12	13
清武町正手2丁目	572	307	195	70	293	246	29	7	11
清武町正手3丁目	351	222	106	23	213	192	11	5	5
清武町池田台	1,360	839	510	11	817	735	58	11	13
清武町池田台北	1,028	702	311	15	684	656	21	3	4
清武町あさひ1丁目	175	126	40	9	118	105	6	2	5
清武町あさひ2丁目	157	117	26	14	113	97	2	3	11
清武町加納	7,284	4,511	2,453	320	4,326	3,780	312	122	112
清武町新町1丁目	105	61	33	11	59	54	2	1	2
清武町新町2丁目	290	187	87	16	183	162	12	5	4
清武町西新町	258	174	73	11	166	152	7	1	6
清武町岡1丁目	632	377	207	48	363	303	35	10	15
清武町岡2丁目	233	138	70	25	124	114	4 －		6
清武町岡3丁目	197	105	78	14	98	89	6	2	1

○町・丁・大字別集計 その2 （産業大分類従業者数）

町・丁・大字	15歳以上従業者総数	A 農業，林業	A うち農業	B 漁業	C 鉱業，採石業，砂利採取業	D 建設業	E 製造業	F 電気・ガス・熱供給・水道業	G 情報通信業	H 運輸業，郵便業	I 卸売業，小売業
総数	**187,229**	**9,276**	**8,938**	**385**	**26**	**13,661**	**15,184**	**1,126**	**4,081**	**7,403**	**31,391**
本庁	**94,021**	**1,664**	**1,541**	**96**	**11**	**6,097**	**5,831**	**730**	**2,529**	**3,566**	**17,003**
中央東地域自治区	**11,902**	**107**	**78**	**11**	**1**	**546**	**669**	**92**	**417**	**416**	**2,251**
橘通東1丁目	308	2	2	－	－	4	19	2	8	6	39
橘通東2丁目	76	－	－	1	－	1	5	1	2	－	11
橘通東3丁目	100	－	－	－	－	1	3	－	2	1	28
橘通東4丁目	217	2	2	3	－	6	7	1	8	2	35
橘通東5丁目	404	4	4	1	－	13	31	1	12	9	77
橘通西1丁目	112	2	1	－	－	3	1	－	－	1	24
橘通西2丁目	116	－	－	－	－	2	7	－	3	2	19
橘通西3丁目	10	－	－	－	－	1	－	－	－	－	5
橘通西4丁目	17	1	1	－	－	1	－	－	2	－	2
橘通西5丁目	297	5	4	－	－	21	15	5	20	4	47
松山1丁目	324	－	－	－	－	9	16	3	8	9	49
松山2丁目	49	－	－	－	－	4	5	1	－	－	11
川原町	300	1	1	－	1	10	21	1	7	9	49
旭1丁目	112	1	1	－	－	6	8	2	1	8	14
旭2丁目	105	－	－	－	－	5	7	1	4	1	13
宮田町	117	1	1	1	－	2	12	1	6	4	21
別府町	29	－	－	－	－	－	4	－	－	－	3
広島1丁目	283	1	1	－	－	9	8	4	9	9	65
広島2丁目	277	－	－	－	－	23	9	1	14	6	39
老松1丁目	386	5	5	－	－	14	24	1	10	11	55
老松2丁目	157	－	－	－	－	5	8	－	10	3	25
瀬頭1丁目	194	3	3	－	－	6	20	1	7	7	32
瀬頭2丁目	232	1	1	－	－	13	22	－	5	10	36
錦本町	175	1	1	－	－	6	9	－	7	7	39
錦町	292	3	2	－	－	6	16	－	17	11	61
江平東1丁目	543	2	1	－	－	24	38	21	11	24	116
江平東2丁目	214	2	2	－	－	9	16	1	5	2	36
江平町1丁目	16	－	－	－	－	2	－	－	－	－	5
江平中町	181	1	1	－	－	16	5	4	6	7	30
江平東町	440	1	－	－	－	24	19	5	13	18	90
高千穂通1丁目	199	－	－	－	－	6	13	－	5	8	32
高千穂通2丁目	256	－	－	－	－	9	10	2	13	6	41
丸島町	227	1	－	－	－	8	12	－	21	8	47
江平西1丁目	261	3	3	－	－	9	16	3	10	7	55
江平西2丁目	158	3	2	－	－	6	5	2	4	5	33
権現町	444	9	9	－	－	22	23	1	14	19	117
北権現町	288	1	1	－	－	23	15	2	5	13	49
柳丸町	1,267	22	6	－	－	68	79	13	55	42	291
青葉町	343	5	3	－	－	12	15	2	12	9	60
下原町	404	2	2	－	－	29	16	1	16	26	85
大和町	199	2	2	－	－	13	8	1	6	11	36
堀川町	561	4	3	4	－	30	35	3	13	28	105
吾妻町	651	11	10	1	－	37	41	－	21	34	117
瀬頭町	13	－	－	－	－	－	2	－	－	－	2
宮崎駅東2丁目	86	2	2	－	－	10	1	2	8	3	14
宮崎駅東3丁目	462	3	1	－	－	18	23	3	17	26	91
中央西地域自治区	**9,425**	**73**	**63**	**4**	**－**	**466**	**459**	**122**	**360**	**257**	**1,585**
清水1丁目	308	6	5	－	－	20	10	1	10	6	57
清水2丁目	315	－	－	2	－	9	12	1	16	4	47
清水3丁目	356	－	－	－	－	20	9	9	23	11	52
大橋1丁目	502	1	1	－	－	19	27	10	20	13	85
大橋2丁目	286	4	3	－	－	23	13	3	10	4	44
大橋3丁目	995	7	5	－	－	56	47	12	35	32	193
和知川原1丁目	466	－	－	－	－	15	25	3	12	9	57
和知川原2丁目	288	2	2	－	－	13	21	1	11	7	45
和知川原3丁目	236	4	4	－	－	13	12	4	6	6	47
西池町	290	－	－	－	－	16	9	2	18	9	54
原町	190	1	－	－	－	5	6	－	9	3	35
花殿町	192	1	1	－	－	10	5	2	10	3	41
中津瀬町	526	1	1	－	－	15	21	9	19	7	80
丸山1丁目	277	1	1	－	－	11	11	－	8	7	48
丸山2丁目	516	4	3	－	－	13	18	29	18	15	82
船塚1丁目	222	1	1	－	－	6	7	1	7	1	40
船塚2丁目	349	4	4	－	－	16	18	10	14	8	58
船塚3丁目	300	1	1	－	－	12	8	－	14	4	45

○町・丁・大字別集計 その2 （産業大分類従業者数）（続き）

町・丁・大字	J 金融業，保険業	K 不動産業，物品賃貸業	L 学術研究，専門・技術サービス業	M 宿泊業，飲食サービス業	N 生活関連サービス業，娯楽業	O 教育，学習支援業	P 医療，福祉	Q 複合サービス事業	R サービス業（他に分類されないもの）	S 公務（他に分類されるものを除く）	T 分類不能の産業
総数	**5,566**	**3,498**	**5,984**	**12,226**	**7,260**	**11,395**	**29,706**	**1,417**	**11,593**	**8,730**	**7,321**
本庁	**3,686**	**2,084**	**3,566**	**6,794**	**3,860**	**5,965**	**14,994**	**662**	**5,993**	**5,263**	**3,627**
中央東地域自治区	**592**	**321**	**462**	**1,077**	**562**	**643**	**1,616**	**49**	**782**	**708**	**580**
橘通東1丁目	17	6	16	29	11	24	62	1	15	18	29
橘通東2丁目	4	5	1	15	6	2	4	－	4	4	10
橘通東3丁目	5	4	4	19	7	4	10	1	3	4	4
橘通東4丁目	15	12	16	20	13	10	30	1	15	11	10
橘通東5丁目	24	14	16	44	20	17	47	2	28	22	22
橘通西1丁目	5	－	2	23	8	5	14	－	11	5	8
橘通西2丁目	1	7	4	32	7	－	10	2	5	2	13
橘通西3丁目	－	－	－	2	－	－	1	－	1	－	－
橘通西4丁目	－	1	－	2	2	1	2	－	1	－	2
橘通西5丁目	26	8	9	31	8	16	35	－	20	8	19
松山1丁目	10	13	5	42	14	18	31	1	30	28	38
松山2丁目	1	2	－	2	2	4	5	－	4	6	2
川原町	13	4	19	14	7	26	59	4	21	22	12
旭1丁目	2	8	2	18	3	3	11	－	12	2	11
旭2丁目	6	3	3	3	－	7	16	1	8	19	8
宮田町	3	7	6	10	3	4	17	1	7	2	9
別府町	2	3	1	2	－	1	4	－	1	6	2
広島1丁目	18	13	8	41	11	11	34	1	19	14	8
広島2丁目	18	8	16	38	13	21	18	－	23	16	14
老松1丁目	39	9	20	46	16	24	40	－	19	35	18
老松2丁目	14	6	2	13	8	8	25	－	12	14	4
瀬頭1丁目	14	2	9	20	4	17	20	2	11	12	7
瀬頭2丁目	2	11	14	25	11	8	31	3	12	17	11
錦本町	16	6	3	12	10	4	27	－	10	8	10
錦町	30	5	13	19	13	16	43	3	13	13	10
江平東1丁目	19	12	12	63	19	28	79	2	29	21	23
江平東2丁目	3	10	11	19	19	4	25	1	13	24	14
江平町1丁目	－	1	1	1	－	1	－	－	2	1	2
江平中町	5	2	9	26	11	7	23	－	17	4	8
江平東町	32	7	17	32	26	26	58	2	28	26	16
高千穂通1丁目	18	6	5	14	7	16	26	－	24	11	8
高千穂通2丁目	20	9	17	11	4	20	53	－	15	23	3
丸島町	16	6	1	13	17	15	26	－	13	9	14
江平西1丁目	11	5	6	23	21	22	33	－	11	8	18
江平西2丁目	6	2	7	14	5	6	24	－	16	5	15
権現町	23	11	20	30	28	25	49	2	23	19	9
北権現町	8	2	18	19	23	17	37	2	27	18	9
柳丸町	72	23	50	70	44	62	188	5	80	76	27
青葉町	7	4	17	20	19	14	71	1	28	30	17
下原町	6	11	14	32	14	19	69	1	23	23	17
大和町	3	4	8	10	15	19	29	1	14	12	7
堀川町	12	17	20	48	41	22	76	3	32	35	33
吾妻町	18	14	19	71	26	35	83	5	43	31	44
瀬頭町	－	－	－	3	－	1	2	－	2	1	－
宮崎駅東2丁目	8	2	1	4	8	3	6	1	4	7	2
宮崎駅東3丁目	20	16	20	32	18	30	63	－	33	36	13
中央西地域自治区	**481**	**233**	**383**	**667**	**361**	**686**	**1,727**	**64**	**554**	**467**	**476**
清水1丁目	22	15	13	32	21	12	21	1	15	7	39
清水2丁目	26	9	11	38	19	20	47	1	22	8	23
清水3丁目	13	4	15	48	11	15	62	－	25	9	30
大橋1丁目	24	13	22	23	20	40	97	4	23	26	35
大橋2丁目	13	6	13	17	9	22	61	－	12	20	12
大橋3丁目	56	15	32	77	29	58	164	6	74	54	48
和知川原1丁目	33	4	25	26	11	47	104	5	26	45	19
和知川原2丁目	9	8	17	21	12	9	57	1	19	20	15
和知川原3丁目	13	4	9	14	12	24	32	1	14	11	10
西池町	10	7	8	19	15	17	71	－	12	14	9
原町	10	10	5	14	12	17	38	－	12	4	9
花殿町	15	7	10	21	3	15	32	1	6	5	5
中津瀬町	46	8	22	37	15	51	92	7	33	45	18
丸山1丁目	15	5	9	19	17	24	46	3	18	12	23
丸山2丁目	13	17	26	51	17	33	80	3	36	29	32
船塚1丁目	10	5	9	12	7	19	57	－	14	9	17
船塚2丁目	15	15	14	30	10	24	62	2	18	18	13
船塚3丁目	49	11	8	10	8	27	61	3	15	11	13

○町・丁・大字別集計 その2 （産業大分類従業者数）（続き）

町・丁・大字	15歳以上従業者総数	A 農業，林業	A うち農業	B 漁業	C 鉱業，採石業，砂利採取業	D 建設業	E 製造業	F 電気・ガス・熱供給・水道業	G 情報通信業	H 運輸業，郵便業	I 卸売業，小売業
霧島1丁目	266	6	5	－	－	9	21	4	5	13	34
霧島2丁目	522	5	5	2	－	29	24	－	13	16	100
霧島3丁目	278	4	4	－	－	18	14	4	14	9	31
霧島4丁目	334	5	4	－	－	29	15	7	12	13	56
霧島5丁目	141	1	1	－	－	2	9	2	3	6	30
祇園1丁目	244	3	3	－	－	13	17	3	9	15	45
祇園2丁目	337	2	2	－	－	24	27	2	17	8	61
祇園3丁目	343	5	4	－	－	26	24	2	16	13	54
祇園4丁目	346	4	3	－	－	24	29	1	11	15	64
小戸地域自治区	**4,941**	**25**	**22**	**3**	**1**	**269**	**268**	**58**	**137**	**160**	**794**
大工1丁目	321	5	5	－	－	7	18	20	10	17	55
大工2丁目	613	3	2	－	－	31	28	4	16	14	95
大工3丁目	728	2	2	－	1	64	41	6	24	34	119
鶴島1丁目	222	3	2	－	－	9	13	－	4	9	35
鶴島2丁目	295	2	2	－	－	15	13	－	25	12	37
鶴島3丁目	703	4	4	－	－	37	43	12	12	31	140
松橋1丁目	275	2	1	－	－	17	16	1	7	6	32
松橋2丁目	315	1	1	－	－	15	22	3	7	6	67
末広1丁目	268	－	－	1	－	14	25	－	3	5	32
末広2丁目	176	－	－	1	－	8	13	10	6	4	22
元宮町	164	1	1	－	－	12	6	－	3	4	23
高松町	88	－	－	－	－	6	4	－	2	－	14
西高松町	98	1	1	－	－	6	3	－	2	2	11
南高松町	129	－	－	－	－	7	3	－	－	2	27
北高松町	110	1	1	－	－	6	4	1	5	2	11
千草町	235	－	－	1	－	9	7	－	8	5	33
中央通	17	－	－	－	－	－	－	－	－	－	5
上野町	184	－	－	－	－	6	9	1	3	7	36
大宮地域自治区	**11,688**	**312**	**300**	**11**	**3**	**780**	**761**	**116**	**320**	**419**	**2,121**
池内町	903	93	91	1	－	83	65	3	9	33	162
南方町	276	50	50	－	－	28	13	－	5	4	46
平和が丘東町	223	4	4	－	－	19	20	－	5	8	37
平和が丘西町	381	5	5	－	－	32	27	1	1	18	65
平和が丘北町	281	6	6	－	－	19	25	1	6	8	46
下北方町	3,646	51	47	4	3	257	244	22	101	126	637
花ケ島町	2,356	48	44	3	－	148	191	12	74	92	470
南花ケ島町	450	9	8	－	－	29	27	1	14	15	94
神宮西1丁目	493	6	6	－	－	30	25	3	13	14	69
神宮西2丁目	441	8	8	－	－	20	29	1	10	23	69
矢の先町	242	6	6	－	－	14	16	3	6	7	43
神宮1丁目	433	2	2	－	－	19	9	7	16	9	85
神宮2丁目	208	3	3	－	－	6	8	－	12	3	30
神宮町	24	1	1	－	－	3	－	－	－	－	5
神宮東1丁目	461	4	3	－	－	16	18	58	23	16	82
神宮東2丁目	419	8	8	－	－	21	16	3	16	19	90
神宮東3丁目	451	8	8	3	－	36	28	1	9	24	91
東大宮地域自治区	**7,175**	**214**	**207**	**10**	**－**	**637**	**560**	**46**	**170**	**314**	**1,438**
大島町	2,760	45	43	3	－	233	226	13	71	122	560
波島1丁目	573	11	10	1	－	61	52	2	11	21	123
波島2丁目	555	14	13	2	－	66	44	－	5	40	118
東大宮1丁目	241	1	1	－	－	23	16	1	5	8	50
東大宮2丁目	436	9	8	－	－	34	35	2	16	11	99
東大宮3丁目	177	1	1	－	－	13	13	1	6	7	24
東大宮4丁目	380	8	8	2	－	29	18	1	6	17	64
村角町	1,452	121	120	2	－	150	116	9	32	72	291
桜町	601	4	3	－	－	28	40	17	18	16	109
大淀地域自治区	**10,916**	**196**	**183**	**11**	**－**	**653**	**689**	**73**	**237**	**411**	**1,762**
大淀1丁目	200	1	1	－	－	12	9	1	7	9	33
大淀2丁目	129	2	2	－	－	11	12	－	3	4	27
大淀3丁目	108	－	－	－	－	5	7	－	4	5	24
大淀4丁目	77	－	－	－	－	3	8	－	3	2	21
東大淀1丁目	250	7	7	1	－	15	17	－	7	15	53
東大淀2丁目	132	－	－	－	－	6	7	－	2	4	24
太田1丁目	246	－	－	－	－	10	14	2	4	11	43
太田2丁目	154	－	－	－	－	14	8	2	5	5	18
太田3丁目	122	2	2	－	－	4	5	－	3	6	16
太田4丁目	157	－	－	－	－	11	11	1	1	8	36

○町・丁・大字別集計 その2 （産業大分類従業者数）（続き）

町・丁・大字	J 金融業，保険業	K 不動産業，物品賃貸業	L 学術研究，専門・技術サービス業	M 宿泊業，飲食サービス業	N 生活関連サービス業，娯楽業	O 教育，学習支援業	P 医療，福祉	Q 複合サービス事業	R サービス業（他に分類されないもの）	S 公務（他に分類されるものを除く）	T 分類不能の産業
霧島1丁目	13	6	8	22	10	20	51	3	16	15	10
霧島2丁目	19	7	20	36	26	37	121	6	24	27	10
霧島3丁目	4	4	13	12	11	28	67	1	14	19	11
霧島4丁目	7	14	27	7	15	21	67	2	20	6	11
霧島5丁目	5	5	1	4	5	13	33	1	10	7	4
祇園1丁目	7	14	9	6	8	17	39	1	19	9	10
祇園2丁目	11	3	9	23	17	34	48	3	21	13	14
祇園3丁目	13	6	16	21	13	20	60	5	17	12	20
祇園4丁目	10	11	12	27	8	22	57	4	19	12	16
小戸地域自治区	**234**	**120**	**214**	**602**	**226**	**207**	**668**	**28**	**304**	**268**	**355**
大工1丁目	13	5	12	31	15	16	47	1	19	14	16
大工2丁目	36	7	57	39	29	39	92	4	36	50	33
大工3丁目	19	15	21	59	30	32	116	5	45	21	74
鶴島1丁目	13	6	8	15	11	15	23	1	19	17	21
鶴島2丁目	19	7	6	26	9	18	35	2	12	47	10
鶴島3丁目	61	16	39	59	26	18	88	4	47	26	40
松橋1丁目	8	4	14	54	11	9	40	－	19	18	17
松橋2丁目	28	10	13	22	14	10	41	3	10	20	23
末広1丁目	5	11	9	52	9	10	37	－	21	17	17
末広2丁目	7	3	5	33	10	6	21	－	7	4	16
元宮町	7	7	4	36	7	6	20	1	2	9	16
高松町	－	4	2	20	5	1	15	1	5	2	7
西高松町	4	2	2	17	4	7	14	2	11	5	5
南高松町	1	4	5	23	12	4	14	1	9	4	13
北高松町	2	1	2	16	14	3	16	－	9	3	14
千草町	7	12	6	59	12	6	23	2	16	5	24
中央通	1	2	－	3	－	－	4	－	2	－	－
上野町	3	4	9	38	8	7	22	1	15	6	9
大宮地域自治区	**455**	**281**	**434**	**736**	**483**	**808**	**1,935**	**111**	**735**	**527**	**340**
池内町	18	12	19	58	34	32	138	13	69	20	41
南方町	12	1	5	17	11	11	37	4	19	6	7
平和が丘東町	6	4	11	18	8	26	40	1	11	5	－
平和が丘西町	13	7	18	29	15	18	73	－	37	17	5
平和が丘北町	9	7	16	17	14	27	47	2	17	11	3
下北方町	161	99	136	210	128	324	604	45	208	200	86
花ケ島町	79	57	65	151	115	109	402	17	160	72	91
南花ケ島町	8	9	21	30	28	28	77	1	26	18	15
神宮西1丁目	39	12	21	20	8	42	88	3	14	75	11
神宮西2丁目	21	18	18	39	18	28	82	5	30	13	9
矢の先町	16	6	13	11	15	22	37	1	15	4	7
神宮1丁目	25	10	23	31	17	43	73	5	27	24	8
神宮2丁目	6	10	9	20	14	17	37	1	9	17	6
神宮町	2	－	3	2	1	－	3	－	2	2	－
神宮東1丁目	6	9	17	21	14	40	80	4	24	13	16
神宮東2丁目	17	13	20	23	24	21	55	5	33	9	26
神宮東3丁目	17	7	19	39	19	20	62	4	34	21	9
東大宮地域自治区	**205**	**123**	**218**	**507**	**295**	**351**	**1,114**	**55**	**474**	**244**	**200**
大島町	62	54	99	204	131	122	446	21	181	80	87
波島1丁目	12	13	16	42	24	21	87	4	51	8	13
波島2丁目	8	5	12	47	34	16	85	3	27	7	22
東大宮1丁目	13	7	5	22	9	10	38	5	15	9	4
東大宮2丁目	18	8	15	29	16	23	70	－	25	23	3
東大宮3丁目	3	3	4	12	4	11	35	2	17	14	7
東大宮4丁目	9	9	19	30	20	33	57	7	25	14	12
村角町	40	19	30	92	49	41	195	11	104	39	39
桜町	40	5	18	29	8	74	101	2	29	50	13
大淀地域自治区	**391**	**232**	**385**	**712**	**430**	**887**	**1,845**	**83**	**664**	**843**	**412**
大淀1丁目	12	7	11	12	16	9	24	1	17	5	14
大淀2丁目	5	5	5	7	9	1	19	－	6	4	9
大淀3丁目	－	5	4	11	8	－	13	1	11	4	6
大淀4丁目	1	6	2	10	2	1	7	－	7	1	3
東大淀1丁目	3	7	4	16	14	18	35	3	19	5	11
東大淀2丁目	4	3	6	9	4	7	15	1	8	27	5
太田1丁目	9	7	14	22	13	16	39	1	19	14	8
太田2丁目	3	5	3	21	9	3	28	－	20	3	7
太田3丁目	4	3	7	21	4	5	21	－	7	6	8
太田4丁目	4	8	10	8	11	10	19	－	11	3	5

○町・丁・大字別集計 その2 （産業大分類従業者数）（続き）

町・丁・大字	15歳以上従業者総数	A 農業，林業	A うち農業	B 漁業	C 鉱業，採石業，砂利採取業	D 建設業	E 製造業	F 電気・ガス・熱供給・水道業	G 情報通信業	H 運輸業，郵便業	I 卸売業，小売業
中村東1丁目	218	1	1	－	－	14	10	－	3	4	64
中村東2丁目	145	3	3	2	－	8	7	－	3	2	37
中村東3丁目	87	－	－	－	－	3	12	－	5	3	13
中村西1丁目	189	3	3	－	－	14	5	－	5	5	34
中村西2丁目	258	－	－	－	－	11	17	1	6	18	39
中村西3丁目	115	3	3	－	－	7	11	1	4	4	19
南町3丁目	11	－	－	－	－	1	1	－	－	1	3
淀川1丁目	215	1	1	－	－	9	16	1	10	7	33
淀川2丁目	128	1	1	－	－	13	12	－	2	8	25
淀川3丁目	145	2	－	1	－	3	9	2	2	4	24
谷川1丁目	140	－	－	－	－	9	3	－	4	8	25
谷川2丁目	212	1	－	－	－	12	25	1	2	7	35
谷川3丁目	59	－	－	－	－	4	5	1	1	－	7
谷川町3丁目	X	X	X	X	X	X	X	X	X	X	X
天満1丁目	130	－	－	－	－	14	7	1	3	6	13
天満2丁目	95	3	3	－	－	3	9	1	1	3	19
天満3丁目	221	1	1	－	－	17	12	1	4	9	33
天満町	133	－	－	－	－	7	5	－	1	6	22
京塚1丁目	61	2	2	－	－	3	5	－	1	4	17
京塚2丁目	49	－	－	－	－	10	5	－	3	1	4
京塚町	125	－	－	－	－	6	6	－	－	5	12
大坪東1丁目	252	－	－	－	－	13	12	5	4	9	32
大坪東2丁目	218	2	1	－	－	17	10	4	3	9	41
大坪東3丁目	301	2	2	－	－	26	20	1	11	8	35
大坪西1丁目	255	7	7	－	－	17	18	－	9	12	41
大坪西2丁目	294	3	2	－	－	21	22	1	2	12	55
大坪町	206	9	9	1	－	18	18	－	4	7	28
花山手東1丁目	431	4	4	－	－	21	25	6	18	10	61
花山手東2丁目	423	2	2	－	－	17	24	5	8	2	47
花山手東3丁目	406	－	－	1	－	7	21	5	12	6	53
花山手西1丁目	422	3	－	－	－	11	18	6	12	9	55
花山手西2丁目	501	4	2	－	－	14	23	8	9	12	65
福島町	255	10	9	－	－	25	12	2	5	9	40
福島町1丁目	X	X	X	X	X	X	X	X	X	X	X
福島町2丁目	46	－	－	－	－	2	2	－	1	5	11
福島町3丁目	146	2	2	－	－	10	14	－	－	8	27
古城町	432	69	69	－	－	38	25	1	2	23	63
北川内町	254	21	20	1	－	23	24	－	2	9	37
源藤町	1,221	22	21	4	－	97	88	4	20	68	233
薫る坂1丁目	174	2	2	－	－	8	6	4	6	6	25
薫る坂2丁目	368	1	1	－	－	9	27	5	10	13	40
大塚地域自治区	**9,592**	**198**	**181**	**4**	**2**	**842**	**669**	**45**	**202**	**389**	**1,611**
大塚町	8,415	179	165	2	2	786	599	41	171	356	1,442
江南1丁目	318	7	6	－	－	13	18	1	7	10	49
江南2丁目	392	8	6	－	－	15	21	2	11	6	52
江南3丁目	184	2	2	1	－	15	10	1	4	9	29
江南4丁目	283	2	2	1	－	13	21	－	9	8	39
檍地域自治区	**19,600**	**425**	**407**	**40**	**3**	**1,368**	**1,239**	**107**	**475**	**882**	**3,936**
山崎町	430	46	44	－	－	52	22	1	10	22	88
阿波岐原町	1,780	90	88	3	1	156	145	8	24	55	384
新別府町	1,386	71	70	2	－	99	94	9	30	60	285
昭栄町	191	2	2	1	－	9	10	1	6	5	44
新栄町	112	－	－	－	－	7	16	－	1	3	16
稗原町	234	2	2	－	－	19	12	2	3	14	50
吉村町	7,537	144	133	11	2	493	408	47	209	298	1,504
浮城町	114	4	4	－	－	7	7	1	3	6	18
新城町	527	5	5	－	－	31	38	5	17	16	122
曽師町	557	5	4	－	－	34	27	2	15	19	107
宮脇町	260	2	2	－	－	13	2	3	3	101	21
浄土江町	－	－	－	－	－	－	－	－	－	－	－
昭和町	473	5	5	－	－	26	29	3	9	12	81
永楽町	531	2	2	2	－	21	27	3	11	16	100
潮見町	734	7	7	2	－	47	56	2	19	28	119
大王町	249	2	2	－	－	15	12	－	4	6	55
出来島町	547	4	3	2	－	36	38	2	21	19	113
前原町	35	－	－	－	－	2	2	－	－	1	9
中西町	882	3	3	－	－	60	63	3	22	42	171
高洲町	968	10	10	3	－	84	88	3	22	50	193
一の宮町	270	4	4	1	－	16	22	1	5	14	60
日ノ出町	335	2	2	5	－	32	21	2	8	20	55
田代町	857	3	3	5	－	69	58	6	23	40	201

○町・丁・大字別集計 その2 （産業大分類従業者数）（続き）

町・丁・大字	J 金融業，保険業	K 不動産業，物品賃貸業	L 学術研究，専門・技術サービス業	M 宿泊業，飲食サービス業	N 生活関連サービス業，娯楽業	O 教育，学習支援業	P 医療，福祉	Q 複合サービス事業	R サービス業（他に分類されないもの）	S 公務（他に分類されるものを除く）	T 分類不能の産業
中村東1丁目	6	4	9	27	7	7	30	－	6	9	17
中村東2丁目	1	1	2	11	9	5	22	1	14	3	14
中村東3丁目	3	3	1	7	6	4	10	－	8	2	7
中村西1丁目	5	6	9	15	13	11	30	2	10	9	13
中村西2丁目	7	9	10	19	24	13	28	3	18	18	17
中村西3丁目	3	1	2	7	9	3	20	1	8	5	7
南町3丁目	－	－	1	－	－	1	1	－	2	－	－
淀川1丁目	6	7	6	14	3	20	43	－	11	23	5
淀川2丁目	5	2	4	6	7	6	16	－	8	9	4
淀川3丁目	8	4	3	12	10	10	15	3	14	10	9
谷川1丁目	8	2	7	13	6	11	29	－	8	4	3
谷川2丁目	8	6	9	12	9	10	41	－	13	8	13
谷川3丁目	6	4	4	4	1	3	11	1	5	2	－
谷川町3丁目	X	X	X	X	X	X	X	X	X	X	X
天満1丁目	3	3	4	11	4	10	16	2	13	3	17
天満2丁目	3	1	2	5	8	1	19	1	9	3	4
天満3丁目	9	3	9	40	10	10	33	2	12	8	8
天満町	6	1	5	12	4	10	9	3	6	32	4
京塚1丁目	1	1	－	2	2	－	13	－	2	4	4
京塚2丁目	1	1	2	4	6	3	2	－	1	6	－
京塚町	1	1	7	8	4	8	18	－	7	32	10
大坪東1丁目	13	4	10	12	11	20	47	1	19	31	9
大坪東2丁目	7	8	12	11	8	14	40	1	10	16	5
大坪東3丁目	20	6	10	18	18	26	51	4	15	19	11
大坪西1丁目	3	7	7	28	14	14	45	1	18	6	8
大坪西2丁目	14	8	7	18	11	13	58	1	21	17	10
大坪町	8	2	5	13	10	8	45	1	15	8	6
花山手東1丁目	20	6	16	18	10	56	86	4	20	43	7
花山手東2丁目	21	5	24	15	8	60	89	4	25	58	9
花山手東3丁目	12	10	17	9	10	83	75	4	15	64	2
花山手西1丁目	23	10	8	14	6	69	84	7	19	65	3
花山手西2丁目	24	3	24	16	3	93	113	2	16	70	2
福島町	7	1	3	16	17	15	58	1	21	11	2
福島町1丁目	X	X	X	X	X	X	X	X	X	X	X
福島町2丁目	2	2	4	4	－	3	3	－	2	3	2
福島町3丁目	6	5	8	14	2	6	18	2	13	6	5
古城町	6	3	8	22	15	14	76	7	28	18	14
北川内町	7	3	12	21	3	12	36	－	17	5	21
源藤町	37	25	24	84	46	84	194	11	69	53	58
薫る坂1丁目	9	3	10	5	5	21	32	1	7	22	2
薫る坂2丁目	17	5	14	8	1	60	69	5	14	66	4
大塚地域自治区	**309**	**190**	**384**	**573**	**381**	**593**	**1,707**	**68**	**596**	**535**	**294**
大塚町	249	165	320	519	345	475	1,497	58	517	435	257
江南1丁目	16	4	14	10	10	33	56	2	22	32	14
江南2丁目	26	11	27	19	13	41	67	5	29	29	10
江南3丁目	6	2	4	13	8	12	31	2	12	17	6
江南4丁目	12	8	19	12	5	32	56	1	16	22	7
檍地域自治区	**687**	**436**	**674**	**1,426**	**806**	**964**	**2,883**	**146**	**1,236**	**1,134**	**733**
山崎町	8	9	7	33	20	9	53	4	29	6	11
阿波岐原町	45	28	51	134	62	81	246	23	129	56	59
新別府町	50	35	56	85	43	75	206	8	81	51	46
昭栄町	4	4	6	7	10	10	37	1	9	7	18
新栄町	1	2	3	6	6	9	18	－	4	12	8
稗原町	7	3	8	18	26	12	25	1	13	6	13
吉村町	285	186	269	520	308	405	1,167	62	474	475	270
浮城町	4	16	7	4	－	7	15	2	4	8	1
新城町	20	22	15	35	24	18	69	5	32	36	17
曽師町	24	10	25	46	26	38	89	1	36	37	16
宮脇町	7	2	10	15	6	8	40	1	9	11	6
浄土江町	－	－	－	－	－	－	－	－	－	－	－
昭和町	30	9	19	30	20	26	63	－	27	66	18
永楽町	35	9	24	56	27	28	59	2	40	45	24
潮見町	15	11	27	52	27	25	96	3	43	120	35
大王町	15	5	6	24	9	16	37	3	14	21	5
出来島町	22	8	19	46	30	21	79	2	32	30	23
前原町	2	1	2	4	－	1	5	－	－	5	1
中西町	31	17	34	77	38	41	141	7	62	39	31
高洲町	26	23	27	81	51	46	138	4	54	26	39
一の宮町	5	1	6	25	13	12	42	－	19	11	13
日ノ出町	5	6	11	22	10	9	58	2	28	15	24
田代町	22	20	28	57	27	40	132	11	55	25	35

○町・丁・大字別集計 その2 （産業大分類従業者数）（続き）

町・丁・大字	15歳以上従業者総数	A 農業，林業	A うち農業	B 漁業	C 鉱業，採石業，砂利採取業	D 建設業	E 製造業	F 電気・ガス・熱供給・水道業	G 情報通信業	H 運輸業，郵便業	I 卸売業，小売業
小戸町	446	11	11	3	－	36	36	1	8	33	109
港1丁目	－	－	－	－	－	－	－	－	－	－	－
港2丁目	－	－	－	－	－	－	－	－	－	－	－
港3丁目	－	－	－	－	－	－	－	－	－	－	－
港東1丁目	－	－	－	－	－	－	－	－	－	－	－
港東2丁目	－	－	－	－	－	－	－	－	－	－	－
港東3丁目	－	－	－	－	－	－	－	－	－	－	－
宮崎駅東1丁目	145	1	1	－	－	4	6	2	2	2	31
大塚台地域自治区	**2,772**	**41**	**34**	**2**	**－**	**193**	**167**	**11**	**51**	**111**	**512**
大塚台東1丁目	335	3	3	1	－	24	21	3	5	11	66
大塚台東2丁目	120	1	1	－	－	10	9	1	1	2	20
大塚台西1丁目	853	10	10	－	－	51	64	3	18	44	169
大塚台西2丁目	452	6	4	－	－	48	21	3	8	12	75
大塚台西3丁目	1,012	21	16	1	－	60	52	1	19	42	182
生目台地域自治区	**3,731**	**43**	**38**	**－**	**1**	**206**	**224**	**26**	**105**	**150**	**611**
生目台東1丁目	205	4	4	－	－	13	10	1	4	4	32
生目台東2丁目	238	2	2	－	－	4	6	2	12	5	36
生目台東3丁目	612	7	6	－	－	35	47	2	13	31	124
生目台東4丁目	758	10	10	－	－	48	31	3	19	39	125
生目台東5丁目	188	－	－	－	－	10	9	－	11	3	22
生目台西1丁目	190	2	1	－	－	5	10	4	7	3	25
生目台西2丁目	655	10	9	－	－	50	53	1	16	44	128
生目台西3丁目	219	3	2	－	－	10	22	2	5	6	36
生目台西4丁目	346	2	2	－	1	11	15	1	8	6	48
生目台西5丁目	320	3	2	－	－	20	21	10	10	9	35
小松台地域自治区	**2,279**	**30**	**28**	**－**	**－**	**137**	**126**	**34**	**55**	**57**	**382**
小松台北町	330	8	7	－	－	16	13	4	6	3	52
小松台東1丁目	252	－	－	－	－	20	15	1	6	3	47
小松台東2丁目	271	2	2	－	－	22	22	5	9	7	49
小松台東3丁目	216	4	3	－	－	17	9	－	6	12	42
小松台西1丁目	84	3	3	－	－	3	5	－	1	3	13
小松台西2丁目	154	1	1	－	－	7	6	2	3	2	30
小松台西3丁目	244	－	－	－	－	15	20	3	3	10	31
小松台南町	282	2	2	－	－	9	16	10	6	2	33
桜ケ丘町	446	10	10	－	－	28	20	9	15	15	85
赤江地域自治区	**25,460**	**630**	**599**	**40**	**1**	**2,049**	**2,032**	**103**	**590**	**1,263**	**4,368**
大字恒久	3,734	90	84	6	－	264	294	19	93	194	654
恒久1丁目	341	6	6	1	－	29	28	1	9	17	69
恒久2丁目	311	－	－	－	－	20	26	2	5	12	46
恒久3丁目	456	2	2	－	－	37	34	1	5	19	73
恒久4丁目	388	12	12	1	－	21	32	－	6	13	75
恒久5丁目	479	10	10	2	－	34	39	2	25	18	75
恒久6丁目	429	6	6	2	－	34	30	－	12	33	94
恒久南1丁目	347	3	3	－	－	23	12	3	8	18	60
恒久南2丁目	524	4	4	－	－	32	42	4	12	18	108
恒久南3丁目	403	14	13	2	－	29	27	1	9	20	79
恒久南4丁目	141	－	－	－	－	13	12	－	3	5	32
城ケ崎1丁目	190	2	2	2	－	12	15	2	3	10	38
城ケ崎2丁目	501	7	6	1	－	31	39	1	9	16	93
城ケ崎3丁目	297	4	4	1	－	28	26	1	5	14	47
城ケ崎4丁目	370	2	2	－	－	34	17	－	7	22	68
宮の元町	52	－	－	－	－	6	5	1	2	1	7
大字田吉	1,397	64	60	4	－	128	130	3	30	80	241
大字赤江	2,197	32	27	9	1	210	211	4	48	145	410
月見ケ丘1丁目	318	2	1	－	－	26	19	－	14	12	49
月見ケ丘2丁目	620	10	10	－	－	54	56	1	16	21	95
月見ケ丘3丁目	209	2	1	1	－	23	18	－	5	10	33
月見ケ丘4丁目	387	3	3	－	－	27	28	2	4	14	73
月見ケ丘5丁目	524	7	7	1	－	32	33	3	16	27	91
月見ケ丘6丁目	427	4	3	－	－	38	36	－	12	17	87
月見ケ丘7丁目	221	2	2	1	－	15	14	1	3	14	32
大字本郷北方	2,632	37	35	4	－	250	218	10	54	137	463
大字本郷南方	2,517	97	93	－	－	244	208	7	53	134	428
希望ケ丘1丁目	279	2	2	－	－	23	22	2	1	14	55
希望ケ丘2丁目	236	1	－	1	－	13	12	1	1	11	49
希望ケ丘3丁目	472	11	11	－	－	36	31	3	19	26	65
希望ケ丘4丁目	319	3	3	－	－	28	31	3	7	11	54

○町・丁・大字別集計 その2 （産業大分類従業者数）（続き）

町・丁・大字	J 金融業，保険業	K 不動産業，物品賃貸業	L 学術研究，専門・技術サービス業	M 宿泊業，飲食サービス業	N 生活関連サービス業，娯楽業	O 教育，学習支援業	P 医療，福祉	Q 複合サービス事業	R サービス業（他に分類されないもの）	S 公務（他に分類されるものを除く）	T 分類不能の産業
小戸町	11	3	7	40	18	14	52	2	35	11	16
港1丁目	－	－	－	－	－	－	－	－	－	－	－
港2丁目	－	－	－	－	－	－	－	－	－	－	－
港3丁目	－	－	－	－	－	－	－	－	－	－	－
港東1丁目	－	－	－	－	－	－	－	－	－	－	－
港東2丁目	－	－	－	－	－	－	－	－	－	－	－
港東3丁目	－	－	－	－	－	－	－	－	－	－	－
宮崎駅東1丁目	13	6	7	9	5	13	16	2	7	15	4
大塚台地域自治区	**79**	**43**	**108**	**197**	**133**	**193**	**444**	**20**	**246**	**124**	**97**
大塚台東1丁目	13	6	23	21	15	29	53	3	19	11	8
大塚台東2丁目	3	3	3	9	14	8	18	1	7	7	3
大塚台西1丁目	26	15	28	68	42	34	143	7	78	29	24
大塚台西2丁目	20	10	21	20	18	38	82	3	36	15	16
大塚台西3丁目	17	9	33	79	44	84	148	6	106	62	46
生目台地域自治区	**150**	**61**	**198**	**200**	**112**	**375**	**649**	**25**	**256**	**239**	**100**
生目台東1丁目	10	9	18	5	5	33	24	3	12	15	3
生目台東2丁目	19	2	15	11	4	29	46	4	14	23	4
生目台東3丁目	21	9	33	33	24	41	92	1	57	29	13
生目台東4丁目	22	8	22	56	32	69	139	3	49	52	31
生目台東5丁目	11	8	27	1	－	22	30	1	13	16	4
生目台西1丁目	6	4	19	4	4	38	28	3	11	16	1
生目台西2丁目	14	10	13	59	25	15	117	3	57	7	33
生目台西3丁目	9	3	11	7	6	23	48	5	7	14	2
生目台西4丁目	21	1	23	12	5	57	62	2	25	41	5
生目台西5丁目	17	7	17	12	7	48	63	－	11	26	4
小松台地域自治区	**103**	**44**	**106**	**97**	**71**	**258**	**406**	**13**	**146**	**174**	**40**
小松台北町	11	7	20	14	8	44	61	1	30	24	8
小松台東1丁目	9	2	7	14	3	26	53	2	21	15	8
小松台東2丁目	12	6	9	7	11	24	41	1	26	15	3
小松台東3丁目	13	6	15	12	6	19	25	2	11	14	3
小松台西1丁目	4	2	12	4	4	6	14	1	2	6	1
小松台西2丁目	6	6	6	6	8	18	32	－	7	14	－
小松台西3丁目	14	2	5	13	13	20	43	4	17	22	9
小松台南町	15	5	8	7	4	49	61	－	8	46	1
桜ケ丘町	19	8	24	20	14	52	76	2	24	18	7
赤江地域自治区	**661**	**533**	**835**	**1,600**	**1,022**	**1,627**	**4,199**	**149**	**1,677**	**1,093**	**988**
大字恒久	79	78	106	262	178	235	623	26	223	154	156
恒久1丁目	12	7	10	25	7	11	58	－	23	10	18
恒久2丁目	13	8	15	24	14	16	44	2	22	36	6
恒久3丁目	9	6	15	27	33	25	86	－	33	22	29
恒久4丁目	7	9	13	31	12	21	55	1	25	19	35
恒久5丁目	26	11	20	31	22	28	72	2	26	26	10
恒久6丁目	10	13	16	20	19	24	65	－	24	19	8
恒久南1丁目	5	8	8	17	12	24	50	1	22	43	30
恒久南2丁目	11	12	15	30	23	28	79	4	48	34	20
恒久南3丁目	16	10	11	30	18	20	49	1	32	18	17
恒久南4丁目	5	2	11	10	4	10	19	－	8	5	2
城ケ崎1丁目	8	4	4	10	8	13	27	－	11	13	8
城ケ崎2丁目	13	17	16	37	14	43	79	3	27	29	26
城ケ崎3丁目	5	5	11	27	15	7	46	2	22	8	23
城ケ崎4丁目	10	6	27	25	12	21	50	4	21	18	26
宮の元町	2	－	－	4	2	6	11	－	2	2	1
大字田吉	29	29	41	85	60	54	225	11	83	36	64
大字赤江	40	50	57	151	102	79	322	11	182	29	104
月見ケ丘1丁目	13	12	15	25	10	20	46	2	32	10	11
月見ケ丘2丁目	23	12	33	38	34	40	102	7	47	19	12
月見ケ丘3丁目	4	4	6	12	10	10	33	1	23	8	6
月見ケ丘4丁目	15	9	19	18	11	45	63	4	18	22	12
月見ケ丘5丁目	17	15	26	34	17	36	81	6	41	23	18
月見ケ丘6丁目	15	8	19	29	14	25	72	1	21	16	13
月見ケ丘7丁目	9	5	11	15	11	23	30	4	16	9	6
大字本郷北方	73	49	83	146	100	175	465	20	156	105	87
大字本郷南方	62	61	67	180	96	117	406	16	186	61	94
希望ケ丘1丁目	4	5	7	17	12	20	53	－	24	9	9
希望ケ丘2丁目	8	6	9	19	4	19	42	7	18	5	10
希望ケ丘3丁目	13	12	21	40	24	23	91	2	31	18	6
希望ケ丘4丁目	5	5	6	26	13	20	53	2	37	10	5

○町・丁・大字別集計 その2 （産業大分類従業者数）（続き）

町・丁・大字	15歳以上従業者総数	A 農業，林業	A うち農業	B 漁業	C 鉱業，採石業，砂利採取業	D 建設業	E 製造業	F 電気・ガス・熱供給・水道業	G 情報通信業	H 運輸業，郵便業	I 卸売業，小売業
本郷1丁目	223	4	4	－	－	22	12	1	4	13	46
本郷2丁目	137	4	4	－	－	9	3	－	7	14	29
本郷3丁目	200	2	2	－	－	25	8	－	4	14	28
大字郡司分	1,112	150	146	－	－	109	75	6	18	46	142
東宮1丁目	580	20	20	－	－	35	66	3	14	30	81
東宮2丁目	605	5	5	－	－	31	75	3	16	25	105
まなび野1丁目	301	1	1	－	－	4	15	6	10	10	29
まなび野2丁目	519	5	5	1	－	17	29	6	20	8	58
まなび野3丁目	65	－	－	－	－	3	4	－	1	－	7
木花地域自治区	**5,800**	**529**	**515**	**16**	**1**	**317**	**444**	**19**	**85**	**164**	**862**
大字熊野	1,864	324	317	4	－	116	136	5	25	56	251
大字加江田	505	75	75	7	－	37	46	1	3	13	60
大字鏡洲	371	62	58	－	－	29	45	4	3	10	44
学園木花台西1丁目	177	－	－	2	－	2	－	－	－	－	51
学園木花台西2丁目	11	－	－	－	－	－	－	－	－	－	2
学園木花台北1丁目	125	3	3	1	－	6	14	1	－	2	10
学園木花台北2丁目	270	4	3	－	－	13	24	3	10	7	34
学園木花台北3丁目	592	18	17	1	－	35	66	1	9	34	104
学園木花台南1丁目	178	1	1	－	－	6	10	－	8	1	21
学園木花台南2丁目	257	3	2	－	－	13	22	1	4	7	19
学園木花台南3丁目	384	3	3	1	－	21	28	2	11	10	53
学園木花台桜1丁目	581	15	15	－	1	24	21	－	6	10	96
学園木花台桜2丁目	485	21	21	－	－	15	32	1	6	14	117
青島地域自治区	**1,519**	**43**	**42**	**88**	**－**	**90**	**126**	**5**	**16**	**73**	**249**
青島1丁目	126	1	1	－	－	7	8	－	2	4	20
青島2丁目	158	2	2	2	－	9	16	1	1	4	34
青島3丁目	203	2	2	24	－	14	20	－	1	13	33
青島4丁目	140	3	3	1	－	8	14	－	－	4	22
青島5丁目	65	2	2	1	－	3	4	－	1	3	8
青島6丁目	99	9	9	1	－	5	10	－	3	5	23
青島西1丁目	99	－	－	2	－	10	10	－	2	7	14
青島西2丁目	151	3	3	1	－	6	14	－	2	5	13
大字折生迫	107	2	2	13	－	7	6	3	－	4	14
大字内海	371	19	18	43	－	21	24	1	4	24	68
住吉地域自治区	**10,328**	**764**	**753**	**19**	**5**	**805**	**911**	**47**	**167**	**431**	**1,841**
大字芳士	2,573	119	116	5	3	223	195	6	44	101	510
大字新名爪	1,472	126	125	3	－	104	124	18	34	55	267
大字島之内	5,145	330	324	10	1	396	486	20	81	241	913
大字広原	515	88	87	－	1	46	36	2	3	15	64
大字塩路	623	101	101	1	－	36	70	1	5	19	87
生目地域自治区	**6,142**	**613**	**593**	**2**	**－**	**682**	**450**	**29**	**79**	**246**	**946**
大字浮田	922	66	58	1	－	81	62	7	14	31	156
大字生目	264	31	31	1	－	29	19	3	4	17	39
大字長嶺	132	11	11	－	－	33	9	－	1	5	16
大字細江	627	94	93	－	－	75	64	1	9	27	105
大字富吉	610	132	130	－	－	74	43	2	2	26	73
大字有田	267	62	62	－	－	33	22	－	8	7	42
大字柏原	260	52	52	－	－	29	11	－	1	8	32
大字跡江	825	90	88	－	－	89	64	3	9	35	128
大字小松	2,235	75	68	－	－	239	156	13	31	90	355
北地域自治区	**3,125**	**376**	**367**	**5**	**－**	**325**	**260**	**42**	**35**	**111**	**422**
大字上北方	195	41	41	－	－	15	17	－	2	4	18
大字瓜生野	1,004	81	77	2	－	118	97	32	14	37	149
大字大瀬町	716	87	85	－	－	75	57	3	7	20	126
大字糸原	788	68	66	－	－	69	63	6	8	32	88
大字金崎	241	61	61	－	－	23	18	1	2	9	20
大字吉野	122	22	21	－	－	20	5	－	2	8	12
大字堤内	59	16	16	3	－	5	3	－	－	1	9
佐土原地域自治区	**15,806**	**1,470**	**1,452**	**106**	**2**	**1,150**	**2,159**	**63**	**239**	**647**	**2,428**
佐土原町下田島	7,184	534	530	79	1	506	1,040	25	99	280	1,090
佐土原町下那珂	3,859	408	403	16	－	250	461	22	79	138	580
佐土原町上田島	2,349	152	149	2	1	207	338	6	29	121	432
佐土原町東上那珂	1,393	236	234	1	－	109	193	5	16	53	174

○町・丁・大字別集計 その2 （産業大分類従業者数）（続き）

町・丁・大字	J 金融業，保険業	K 不動産業，物品賃貸業	L 学術研究，専門・技術サービス業	M 宿泊業，飲食サービス業	N 生活関連サービス業，娯楽業	O 教育，学習支援業	P 医療，福祉	Q 複合サービス事業	R サービス業（他に分類されないもの）	S 公務（他に分類されるものを除く）	T 分類不能の産業
本郷1丁目	7	2	7	11	10	14	48	－	12	8	2
本郷2丁目	5	3	3	4	7	9	24	－	9	4	3
本郷3丁目	9	4	12	12	9	12	31	1	17	8	4
大字郡司分	21	17	37	56	33	62	172	－	65	59	44
東宮1丁目	9	3	14	30	15	55	121	2	22	32	28
東宮2丁目	15	12	17	19	20	60	107	1	31	42	21
まなび野1丁目	16	7	10	4	5	62	64	2	16	37	3
まなび野2丁目	18	7	17	18	11	89	117	3	18	66	11
まなび野3丁目	－	－	－	1	1	26	18	－	3	1	－
木花地域自治区	**93**	**103**	**145**	**591**	**191**	**604**	**856**	**41**	**327**	**139**	**273**
大字熊野	34	36	35	151	70	110	256	15	120	39	81
大字加江田	7	9	10	36	25	20	76	7	32	7	34
大字鏡洲	4	5	6	25	15	14	58	4	20	6	17
学園木花台西1丁目	1	2	－	64	2	30	10	－	5	－	8
学園木花台西2丁目	－	－	1	2	－	5	1	－	－	－	－
学園木花台北1丁目	1	2	7	7	1	29	22	－	7	6	6
学園木花台北2丁目	7	8	4	13	7	35	47	3	22	21	8
学園木花台北3丁目	10	4	10	68	19	42	108	3	31	7	22
学園木花台南1丁目	6	1	12	9	3	40	39	－	9	12	－
学園木花台南2丁目	7	11	10	15	7	50	59	2	12	12	3
学園木花台南3丁目	8	6	21	15	8	70	73	2	27	15	10
学園木花台桜1丁目	7	12	15	112	25	95	56	3	19	7	57
学園木花台桜2丁目	1	7	14	74	9	64	51	2	23	7	27
青島地域自治区	**14**	**30**	**38**	**183**	**62**	**78**	**210**	**12**	**117**	**28**	**57**
青島1丁目	1	2	4	31	7	8	19	－	6	－	6
青島2丁目	1	2	5	28	3	7	20	－	15	4	4
青島3丁目	1	－	2	24	11	2	26	2	18	5	5
青島4丁目	2	4	8	17	9	10	17	2	15	2	2
青島5丁目	－	2	5	9	4	3	9	－	7	1	3
青島6丁目	1	1	2	8	3	5	12	2	4	1	4
青島西1丁目	1	1	2	5	3	12	16	1	6	－	7
青島西2丁目	4	4	3	14	5	22	25	1	10	8	11
大字折生迫	2	4	－	12	1	1	20	－	9	－	9
大字内海	1	10	7	35	16	8	46	4	27	7	6
住吉地域自治区	**225**	**164**	**295**	**710**	**407**	**536**	**1,630**	**72**	**592**	**318**	**389**
大字芳士	53	47	84	161	119	108	433	16	172	60	114
大字新名爪	28	19	34	81	55	88	245	11	78	63	39
大字島之内	129	85	163	317	192	300	818	36	284	171	172
大字広原	7	6	8	45	16	25	72	5	32	15	29
大字塩路	8	7	6	106	25	15	62	4	26	9	35
生目地域自治区	**142**	**84**	**149**	**265**	**203**	**317**	**1,047**	**67**	**377**	**255**	**189**
大字浮田	19	12	22	35	27	80	178	10	66	41	14
大字生目	8	2	5	15	4	16	42	2	12	9	6
大字長嶺	2	2	－	2	6	8	22	1	6	3	5
大字細江	5	8	14	33	12	12	89	4	38	10	27
大字富吉	15	9	6	12	27	22	96	6	46	14	5
大字有田	4	3	6	3	7	6	33	3	14	6	8
大字柏原	8	3	5	15	13	11	36	4	12	7	13
大字跡江	16	8	23	37	31	42	129	13	55	23	30
大字小松	65	37	68	113	76	120	422	24	128	142	81
北地域自治区	**63**	**31**	**70**	**149**	**114**	**113**	**501**	**26**	**215**	**163**	**104**
大字上北方	2	3	8	16	8	4	26	2	17	4	8
大字瓜生野	23	7	25	45	38	35	156	9	72	32	32
大字大瀬町	13	7	15	42	27	15	116	6	53	19	28
大字糸原	20	8	17	36	31	45	138	3	39	100	17
大字金崎	4	6	3	6	7	11	36	2	17	5	10
大字吉野	1	－	2	3	1	1	19	2	16	－	8
大字堤内	－	－	－	1	2	2	10	2	1	3	1
佐土原地域自治区	**247**	**169**	**391**	**823**	**578**	**797**	**2,213**	**139**	**905**	**720**	**560**
佐土原町下田島	107	82	188	387	266	374	1,042	56	417	372	239
佐土原町下那珂	74	45	119	190	124	259	546	37	198	203	110
佐土原町上田島	39	19	50	121	92	81	310	21	155	65	108
佐土原町東上那珂	12	11	23	67	61	49	177	17	85	38	66

○町・丁・大字別集計 その2 （産業大分類従業者数）（続き）

町・丁・大字	15歳以上従業者総数	A 農業，林業	うち農業	B 漁業	C 鉱業，採石業，砂利採取業	D 建設業	E 製造業	F 電気・ガス・熱供給・水道業	G 情報通信業	H 運輸業，郵便業	I 卸売業，小売業
佐土原町西上那珂	644	131	130	4	－	54	75	1	8	37	87
佐土原町下富田	11	－	－	2	－	3	－	－	－	－	－
佐土原町石崎1丁目	60	－	－	1	－	3	8	1	－	5	9
佐土原町石崎2丁目	180	5	3	1	－	8	31	1	6	7	25
佐土原町石崎3丁目	87	3	2	－	－	6	12	2	－	3	19
佐土原町松小路	39	1	1	－	－	4	1	－	2	3	12
田野地域自治区	**5,378**	**1,056**	**1,012**	**3**	**1**	**532**	**814**	**19**	**53**	**198**	**616**
田野町甲	2,816	470	449	3	－	265	472	11	32	115	350
田野町乙	2,308	578	556	－	1	251	296	6	14	72	238
田野町あけぼの1丁目	45	－	－	－	－	3	11	1	－	1	10
田野町あけぼの2丁目	68	2	2	－	－	2	14	－	2	3	8
田野町あけぼの3丁目	119	4	3	－	－	10	18	－	5	7	9
田野町あけぼの4丁目	22	2	2	－	－	1	3	1	－	－	1
高岡地域自治区	**5,361**	**968**	**927**	**4**	**－**	**568**	**603**	**17**	**56**	**200**	**687**
高岡町飯田	640	87	83	－	－	74	66	3	5	25	72
高岡町内山	805	120	118	－	－	97	109	3	8	29	114
高岡町浦之名	699	201	188	－	－	87	80	－	5	21	72
高岡町小山田	351	48	43	－	－	35	49	－	5	12	52
高岡町上倉永	365	98	96	1	－	21	38	－	6	9	47
高岡町紙屋	32	7	7	－	－	5	6	－	－	1	2
高岡町五町	617	99	96	－	－	56	55	－	6	17	103
高岡町下倉永	855	69	66	1	－	91	94	7	12	40	125
高岡町高浜	420	117	115	2	－	32	44	1	3	17	41
高岡町花見	577	122	115	－	－	70	62	3	6	29	59
清武地域自治区	**14,289**	**1,163**	**1,137**	**6**	**5**	**1,046**	**1,554**	**52**	**232**	**504**	**1,969**
清武町加納1丁目	186	4	2	－	－	14	20	－	1	8	31
清武町加納2丁目	136	2	2	－	－	11	15	－	2	3	22
清武町加納3丁目	144	－	－	－	－	12	18	1	3	4	26
清武町加納4丁目	49	2	2	－	－	9	5	－	1	1	9
清武町加納5丁目	64	4	4	－	－	2	3	－	4	6	15
清武町船引	1,306	207	205	－	2	100	145	2	10	42	162
清武町今泉	2,984	467	459	3	2	277	410	7	29	118	362
清武町木原	1,569	235	232	－	－	93	148	4	19	47	160
清武町正手1丁目	294	10	9	－	1	25	55	1	4	7	44
清武町正手2丁目	293	11	10	－	－	25	42	2	6	11	43
清武町正手3丁目	213	5	4	－	－	20	34	－	5	12	36
清武町池田台	817	9	9	1	－	49	62	4	20	29	137
清武町池田台北	684	6	5	－	－	31	69	9	20	20	77
清武町あさひ1丁目	118	－	－	－	－	4	11	3	3	7	19
清武町あさひ2丁目	113	－	－	－	－	6	6	－	3	1	18
清武町加納	4,326	182	177	1	－	314	384	15	87	166	662
清武町新町1丁目	59	1	－	－	－	1	7	1	－	2	5
清武町新町2丁目	183	4	4	－	－	7	28	1	－	5	23
清武町西新町	166	1	1	－	－	3	12	－	2	2	24
清武町岡1丁目	363	11	10	1	－	24	38	2	8	7	57
清武町岡2丁目	124	1	1	－	－	12	22	－	3	5	21
清武町岡3丁目	98	1	1	－	－	7	20	－	2	1	16

○町・丁・大字別集計 その2 （産業大分類従業者数）（続き）

町・丁・大字	J 金融業，保険業	K 不動産業，物品賃貸業	L 学術研究，専門・技術サービス業	M 宿泊業，飲食サービス業	N 生活関連サービス業，娯楽業	O 教育，学習支援業	P 医療，福祉	Q 複合サービス事業	R サービス業（他に分類されないもの）	S 公務（他に分類されるものを除く）	T 分類不能の産業
佐土原町西上那珂	9	7	8	30	18	9	89	4	34	11	28
佐土原町下富田	－	－	－	－	1	－	2	－	1	－	2
佐土原町石崎1丁目	－	1	－	2	2	4	9	2	3	7	3
佐土原町石崎2丁目	5	2	1	12	8	11	24	2	7	20	4
佐土原町石崎3丁目	－	1	2	5	4	9	13	－	4	4	－
佐土原町松小路	1	1	－	9	2	1	1	－	1	－	－
田野地域自治区	**54**	**37**	**60**	**231**	**178**	**140**	**682**	**57**	**272**	**113**	**262**
田野町甲	30	24	37	139	98	66	353	29	149	52	121
田野町乙	20	12	20	88	73	56	268	27	112	48	128
田野町あけぼの1丁目	－	－	－	1	1	－	8	1	2	2	4
田野町あけぼの2丁目	1	－	1	3	3	3	19	－	2	4	1
田野町あけぼの3丁目	3	1	2	－	2	13	27	－	4	6	8
田野町あけぼの4丁目	－	－	－	－	1	2	7	－	3	1	－
高岡地域自治区	**87**	**41**	**94**	**171**	**162**	**161**	**820**	**70**	**269**	**164**	**219**
高岡町飯田	10	3	7	25	19	20	144	11	26	22	21
高岡町内山	15	4	4	25	26	26	129	7	42	27	20
高岡町浦之名	3	9	7	30	18	9	74	5	29	7	42
高岡町小山田	6	2	9	11	15	3	44	3	22	6	29
高岡町上倉永	4	3	8	13	14	9	46	4	24	8	12
高岡町紙屋	2	1	－	－	2	－	2	－	3	1	－
高岡町五町	7	4	20	16	25	13	101	8	32	22	33
高岡町下倉永	24	10	23	25	21	52	136	13	50	45	17
高岡町高浜	6	1	10	8	12	16	55	8	17	12	18
高岡町花見	10	4	6	18	10	13	89	11	24	14	27
清武地域自治区	**294**	**222**	**341**	**709**	**483**	**1,057**	**2,554**	**122**	**849**	**474**	**653**
清武町加納1丁目	3	1	3	8	12	10	32	3	12	4	20
清武町加納2丁目	3	2	－	21	7	6	20	5	7	1	9
清武町加納3丁目	1	2	2	7	8	14	32	1	3	3	7
清武町加納4丁目	1	1	1	5	－	1	5	1	7	－	－
清武町加納5丁目	1	－	1	7	1	2	10	1	1	1	5
清武町船引	17	14	20	54	54	85	181	14	92	18	87
清武町今泉	50	44	56	122	87	116	435	26	188	46	139
清武町木原	15	18	17	88	41	155	289	12	88	37	103
清武町正手1丁目	2	4	8	18	13	14	51	3	18	5	11
清武町正手2丁目	3	4	3	26	14	18	46	1	16	9	13
清武町正手3丁目	6	1	6	8	4	15	32	3	14	4	8
清武町池田台	37	15	18	29	32	83	165	9	50	45	23
清武町池田台北	30	19	25	7	7	98	165	4	21	66	10
清武町あさひ1丁目	6	6	6	12	6	3	21	－	4	3	4
清武町あさひ2丁目	－	1	3	6	6	7	31	1	4	6	14
清武町加納	103	81	147	234	154	309	834	32	272	195	154
清武町新町1丁目	2	－	3	6	－	5	14	1	3	3	5
清武町新町2丁目	6	1	7	14	4	14	44	3	10	6	6
清武町西新町	3	－	2	8	7	59	27	1	9	1	5
清武町岡1丁目	5	6	10	15	14	29	84	－	18	15	19
清武町岡2丁目	－	1	1	7	6	5	23	－	6	3	8
清武町岡3丁目	－	1	2	7	6	9	13	1	6	3	3

○町・丁・大字別集計 その3（居住期間）

町・丁・大字	総数	出生時か ら	1年未満	1年以上5年未満	5年以上10年未満	10年以上20年未満	20年以上	不詳
総数	**401,138**	**35,013**	**30,125**	**78,726**	**56,366**	**67,198**	**107,204**	**26,506**
本庁	**201,854**	**13,911**	**16,640**	**41,770**	**29,914**	**34,435**	**49,420**	**15,764**
中央東地域自治区	**24,550**	**1,395**	**2,753**	**5,639**	**4,191**	**3,949**	**3,905**	**2,718**
橘通東1丁目	644	33	76	195	136	40	50	114
橘通東2丁目	173	5	15	33	9	14	32	65
橘通東3丁目	188	13	18	31	18	21	57	30
橘通東4丁目	443	25	180	45	39	23	66	65
橘通東5丁目	845	36	58	218	59	166	113	195
橘通西1丁目	285	17	14	53	25	37	66	73
橘通西2丁目	222	14	17	28	31	20	40	72
橘通西3丁目	14	2	－	－	－	2	9	1
橘通西4丁目	43	1	9	1	2	1	11	18
橘通西5丁目	559	28	69	100	111	113	41	97
松山1丁目	726	43	80	135	91	71	150	156
松山2丁目	232	13	36	53	43	43	33	11
川原町	567	26	152	87	121	42	73	66
旭1丁目	245	13	23	44	24	32	65	44
旭2丁目	187	12	24	47	23	50	9	22
宮田町	318	18	32	94	57	49	52	16
別府町	62	7	6	15	9	6	15	4
広島1丁目	641	40	42	127	234	37	78	83
広島2丁目	549	32	78	107	73	111	79	69
老松1丁目	745	36	68	152	120	165	147	57
老松2丁目	343	21	29	53	64	125	29	22
瀬頭1丁目	436	35	52	84	93	78	49	45
瀬頭2丁目	478	33	65	96	67	74	97	46
錦本町	307	16	41	97	48	69	10	26
錦町	560	37	50	143	50	216	29	35
江平東1丁目	1,136	69	91	222	316	130	219	89
江平東2丁目	425	31	40	91	70	67	103	23
江平町1丁目	27	－	1	1	9	1	11	4
江平中町	387	9	57	81	69	53	45	73
江平東町	846	44	148	149	108	148	195	54
高千穂通1丁目	396	15	59	163	31	22	44	62
高千穂通2丁目	500	30	60	97	169	77	10	57
丸島町	429	14	76	137	36	36	52	78
江平西1丁目	578	35	49	210	70	72	73	69
江平西2丁目	344	26	12	72	51	81	75	27
権現町	948	57	72	210	124	191	245	49
北権現町	623	38	52	107	100	85	209	32
柳丸町	2,444	154	213	752	426	496	235	168
青葉町	622	45	86	172	110	75	103	31
下原町	861	60	118	180	108	113	234	48
大和町	374	12	52	68	47	84	89	22
堀川町	1,161	37	121	302	140	194	247	120
吾妻町	1,436	91	101	236	378	189	223	218
瀬頭町	32	6	1	3	3	2	15	2
宮崎駅東2丁目	130	9	17	41	16	22	20	5
宮崎駅東3丁目	1,039	57	93	307	263	206	58	55

○町・丁・大字別集計　その3 （居住期間）（続き）

町・丁・大字	総数	出生時から	1年未満	1年以上5年未満	5年以上10年未満	10年以上20年未満	20年以上	不詳
中央西地域自治区	**20,051**	**1,148**	**1,954**	**4,554**	**3,414**	**2,856**	**3,984**	**2,141**
清水1丁目	720	18	52	135	85	86	150	194
清水2丁目	693	25	137	142	123	50	98	118
清水3丁目	730	39	68	164	105	82	138	134
大橋1丁目	1,048	57	92	224	235	103	187	150
大橋2丁目	655	36	37	147	119	90	160	66
大橋3丁目	1,931	141	159	364	419	357	284	207
和知川原1丁目	991	74	86	193	258	242	83	55
和知川原2丁目	561	25	47	126	94	72	156	41
和知川原3丁目	539	26	33	120	79	83	145	53
西池町	668	40	83	113	142	105	111	74
原町	397	14	17	110	63	53	83	57
花殿町	425	33	37	109	70	52	78	46
中津瀬町	1,154	37	284	312	130	158	154	79
丸山1丁目	592	18	47	127	106	73	138	83
丸山2丁目	1,097	59	86	273	144	155	281	99
船塚1丁目	453	23	49	83	118	52	77	51
船塚2丁目	777	62	60	189	168	85	146	67
船塚3丁目	723	43	57	197	92	114	161	59
霧島1丁目	510	23	41	194	56	64	98	34
霧島2丁目	1,137	73	114	291	152	163	299	45
霧島3丁目	617	37	51	119	79	102	159	70
霧島4丁目	683	35	44	151	128	105	165	55
霧島5丁目	302	26	18	58	60	58	64	18
祇園1丁目	563	47	34	103	111	59	151	58
祇園2丁目	638	48	40	204	97	97	79	73
祇園3丁目	763	35	93	145	94	126	202	68
祇園4丁目	684	54	88	161	87	70	137	87
小戸地域自治区	**11,076**	**577**	**1,242**	**2,453**	**1,351**	**1,436**	**2,066**	**1,951**
大工1丁目	659	34	63	202	63	79	140	78
大工2丁目	1,260	70	132	267	166	211	226	188
大工3丁目	1,630	71	237	341	205	153	281	342
鶴島1丁目	437	23	29	95	47	123	41	79
鶴島2丁目	610	44	56	154	129	82	93	52
鶴島3丁目	1,705	98	174	419	230	239	337	208
松橋1丁目	612	40	53	139	40	78	134	128
松橋2丁目	613	51	72	126	69	80	135	80
末広1丁目	621	41	82	92	74	99	129	104
末広2丁目	338	9	32	86	37	22	65	87
元宮町	378	13	46	54	28	53	59	125
高松町	470	13	107	165	54	34	44	53
西高松町	215	11	17	52	34	29	54	18
南高松町	319	19	28	54	32	29	73	84
北高松町	223	10	48	41	16	13	35	60
千草町	552	15	43	94	76	59	107	158
中央通	32	－	1	6	6	5	11	3
上野町	402	15	22	66	45	48	102	104
大宮地域自治区	**25,053**	**1,908**	**1,853**	**5,076**	**4,068**	**4,171**	**6,580**	**1,397**
池内町	2,032	273	134	428	316	296	530	55
南方町	547	73	13	81	76	69	212	23
平和が丘東町	572	36	12	54	80	80	307	3
平和が丘西町	1,090	54	70	241	145	155	403	22
平和が丘北町	681	47	24	77	85	112	335	1
下北方町	7,730	548	586	1,368	1,140	1,650	2,068	370
花ケ島町	4,687	384	280	954	870	791	1,085	323
南花ケ島町	937	61	120	248	135	94	209	70
神宮西1丁目	1,023	56	83	238	145	193	234	74
神宮西2丁目	952	56	70	238	159	122	233	74
矢の先町	544	26	80	155	87	51	107	38

○町・丁・大字別集計　その3 （居住期間）（続き）

町・丁・大字	総数	出生時から	1年未満	1年以上5年未満	5年以上10年未満	10年以上20年未満	20年以上	不詳
神宮1丁目	938	59	68	178	172	158	270	33
神宮2丁目	412	35	29	91	73	52	89	43
神宮町	78	5	9	11	20	－	16	17
神宮東1丁目	1,035	72	122	288	255	73	114	111
神宮東2丁目	880	53	70	194	162	128	198	75
神宮東3丁目	915	70	83	232	148	147	170	65
東大宮地域自治区	**15,480**	**1,305**	**998**	**2,990**	**2,461**	**2,468**	**4,460**	**798**
大島町	5,875	403	523	1,315	848	922	1,484	380
波島1丁目	1,193	106	104	239	149	192	361	42
波島2丁目	1,139	99	34	196	117	190	402	101
東大宮1丁目	576	49	33	95	58	86	253	2
東大宮2丁目	946	71	36	187	128	166	325	33
東大宮3丁目	469	24	20	50	58	86	215	16
東大宮4丁目	940	69	73	184	104	124	327	59
村角町	3,024	368	127	513	365	472	1,081	98
桜町	1,318	116	48	211	634	230	12	67
大淀地域自治区	**23,770**	**1,781**	**1,777**	**4,629**	**3,425**	**5,271**	**5,143**	**1,744**
大淀1丁目	429	22	47	108	56	87	91	18
大淀2丁目	299	30	14	51	22	44	95	43
大淀3丁目	261	16	22	56	24	31	81	31
大淀4丁目	251	10	24	54	30	19	61	53
東大淀1丁目	464	56	62	117	47	50	89	43
東大淀2丁目	305	24	26	126	33	19	51	26
太田1丁目	504	29	19	135	130	115	46	30
太田2丁目	367	41	11	45	50	72	88	60
太田3丁目	306	20	13	58	62	33	89	31
太田4丁目	371	30	34	56	53	79	76	43
中村東1丁目	457	30	41	117	70	47	93	59
中村東2丁目	328	24	19	61	26	44	90	64
中村東3丁目	215	3	23	52	30	11	40	56
中村西1丁目	403	30	67	94	53	37	80	42
中村西2丁目	565	29	64	133	78	71	109	81
中村西3丁目	270	14	14	69	34	38	73	28
南町3丁目	21	4	－	－	5	－	9	3
淀川1丁目	437	24	26	103	69	143	45	27
淀川2丁目	290	20	16	44	63	29	80	38
淀川3丁目	361	21	34	85	47	27	90	57
谷川1丁目	289	18	33	44	47	49	75	23
谷川2丁目	447	33	36	93	34	86	97	68
谷川3丁目	142	15	13	24	20	22	41	7
谷川町3丁目	X	X	X	X	X	X	X	X
天満1丁目	262	16	29	66	38	21	54	38
天満2丁目	228	9	13	25	43	45	72	21
天満3丁目	493	36	29	67	80	66	195	20
天満町	274	27	36	42	48	45	33	43
京塚1丁目	137	7	4	31	11	24	52	8
京塚2丁目	152	14	15	18	14	19	58	14
京塚町	281	23	30	83	32	49	45	19
大坪東1丁目	619	36	56	147	96	65	203	16
大坪東2丁目	575	17	34	84	73	108	235	24
大坪東3丁目	715	43	58	163	86	145	186	34
大坪西1丁目	628	26	42	86	107	92	230	45
大坪西2丁目	679	46	48	62	94	146	267	16
大坪町	431	32	42	81	54	72	115	35
花山手東1丁目	876	93	105	241	175	206	7	49
花山手東2丁目	850	62	60	190	126	261	127	24
花山手東3丁目	761	46	7	61	66	316	260	5
花山手西1丁目	857	80	50	163	156	366	16	26
花山手西2丁目	1,045	91	55	209	164	498	16	12
福島町	616	28	81	171	94	76	146	20

○町・丁・大字別集計　その3 （居住期間）（続き）

町・丁・大字	総数	出生時から	1年未満	1年以上5年未満	5年以上10年未満	10年以上20年未満	20年以上	不詳
福島町1丁目	X	X	X	X	X	X	X	X
福島町2丁目	95	8	－	23	9	14	38	3
福島町3丁目	272	32	30	49	56	50	39	16
古城町	983	152	69	180	114	127	317	24
北川内町	596	76	11	89	61	96	220	43
源藤町	2,414	183	178	456	334	514	499	250
薫る坂1丁目	464	22	30	64	112	230	6	－
薫る坂2丁目	685	33	7	53	99	467	18	8
大塚地域自治区	**20,446**	**1,449**	**1,589**	**4,096**	**2,959**	**3,502**	**5,675**	**1,176**
大塚町	17,495	1,314	1,433	3,650	2,591	3,038	4,335	1,134
江南1丁目	838	37	45	117	112	114	404	9
江南2丁目	997	42	59	128	130	159	468	11
江南3丁目	453	32	30	81	43	58	193	16
江南4丁目	663	24	22	120	83	133	275	6
檍地域自治区	**41,503**	**2,957**	**3,685**	**9,724**	**5,731**	**6,698**	**9,514**	**3,194**
山崎町	1,167	130	58	225	164	191	340	59
阿波岐原町	3,853	351	223	685	597	732	1,031	234
新別府町	2,874	267	235	603	431	507	630	201
昭栄町	347	13	80	144	12	2	2	94
新栄町	199	6	72	93	－	－	2	26
稗原町	411	30	75	120	23	38	76	49
吉村町	16,256	1,148	1,569	3,907	2,117	2,779	3,674	1,062
浮城町	235	16	11	41	75	24	56	12
新城町	1,066	87	105	418	159	134	82	81
曽師町	1,180	61	68	238	134	189	392	98
宮脇町	465	38	77	122	80	59	52	37
浄土江町	－	－	－	－	－	－	－	－
昭和町	986	58	116	211	122	139	277	63
永楽町	1,132	74	133	285	161	121	193	165
潮見町	1,530	81	140	346	196	248	385	134
大王町	515	18	34	149	76	67	146	25
出来島町	1,170	55	65	463	134	133	216	104
前原町	66	2	11	19	9	12	11	2
中西町	1,983	110	129	478	289	301	524	152
高洲町	1,958	144	140	344	285	401	529	115
一の宮町	576	30	55	94	91	89	152	65
日ノ出町	658	28	61	150	113	74	125	107
田代町	1,696	115	131	313	263	251	431	192
小戸町	909	79	70	211	165	122	172	90
港1丁目	－	－	－	－	－	－	－	－
港2丁目	－	－	－	－	－	－	－	－
港3丁目	－	－	－	－	－	－	－	－
港東1丁目	－	－	－	－	－	－	－	－
港東2丁目	－	－	－	－	－	－	－	－
港東3丁目	－	－	－	－	－	－	－	－
宮崎駅東1丁目	271	16	27	65	35	85	16	27
大塚台地域自治区	**6,725**	**479**	**282**	**850**	**765**	**1,278**	**2,771**	**300**
大塚台東1丁目	776	44	43	99	89	132	353	16
大塚台東2丁目	340	14	7	31	52	40	196	－
大塚台西1丁目	1,926	174	73	195	224	479	692	89
大塚台西2丁目	1,240	50	55	194	127	237	533	44
大塚台西3丁目	2,443	197	104	331	273	390	997	151
生目台地域自治区	**7,928**	**612**	**290**	**1,070**	**919**	**1,710**	**3,041**	**286**
生目台東1丁目	530	11	19	59	35	80	314	12
生目台東2丁目	614	31	18	66	38	83	374	4
生目台東3丁目	1,360	122	41	179	166	284	530	38

○町・丁・大字別集計 その3 （居住期間）（続き）

町・丁・大字	総数	出生時から	1年未満	1年以上5年未満	5年以上10年未満	10年以上20年未満	20年以上	不詳
生目台東4丁目	1,623	152	55	256	237	374	482	67
生目台東5丁目	377	9	16	32	65	48	203	4
生目台西1丁目	377	15	6	30	43	60	223	－
生目台西2丁目	1,530	184	58	269	230	414	230	145
生目台西3丁目	392	19	51	100	33	125	63	1
生目台西4丁目	599	34	15	44	41	125	332	8
生目台西5丁目	526	35	11	35	31	117	290	7
小松台地域自治区	**5,272**	**300**	**217**	**689**	**630**	**1,096**	**2,281**	**59**
小松台北町	923	38	16	105	76	114	562	12
小松台東1丁目	608	43	32	88	107	64	265	9
小松台東2丁目	607	35	29	104	64	85	290	－
小松台東3丁目	493	27	14	58	68	59	266	1
小松台西1丁目	192	10	10	29	17	27	99	－
小松台西2丁目	330	10	13	39	50	54	163	1
小松台西3丁目	528	28	20	54	66	102	240	18
小松台南町	519	41	10	39	43	380	2	4
桜ケ丘町	1,072	68	73	173	139	211	394	14
赤江地域自治区	**56,097**	**4,342**	**4,016**	**10,669**	**8,528**	**9,905**	**14,876**	**3,761**
大字恒久	8,529	577	883	1,860	1,534	1,037	1,949	689
恒久1丁目	677	41	28	194	98	100	172	44
恒久2丁目	677	60	48	141	78	122	190	38
恒久3丁目	910	77	53	198	134	146	235	67
恒久4丁目	774	56	47	152	99	127	199	94
恒久5丁目	964	78	64	168	139	209	264	42
恒久6丁目	801	58	69	175	124	129	191	55
恒久南1丁目	761	43	98	175	110	105	142	88
恒久南2丁目	1,076	75	84	254	186	152	253	72
恒久南3丁目	821	64	61	155	130	155	189	67
恒久南4丁目	333	15	25	42	47	66	121	17
城ケ崎1丁目	399	40	49	86	61	76	59	28
城ケ崎2丁目	995	70	71	170	150	323	125	86
城ケ崎3丁目	757	37	77	189	107	87	120	140
城ケ崎4丁目	755	71	47	142	134	111	180	70
宮の元町	136	7	－	16	3	28	77	5
大字田吉	2,931	248	314	641	379	415	733	201
大字赤江	4,762	340	348	796	616	718	1,507	437
月見ケ丘1丁目	771	46	35	140	94	138	307	11
月見ケ丘2丁目	1,381	69	78	282	194	184	526	48
月見ケ丘3丁目	506	26	29	61	61	65	260	4
月見ケ丘4丁目	912	53	69	188	99	143	340	20
月見ケ丘5丁目	1,148	55	80	198	122	158	469	66
月見ケ丘6丁目	931	67	52	188	122	136	322	44
月見ケ丘7丁目	465	20	28	57	66	61	216	17
大字本郷北方	5,502	446	492	1,288	706	894	1,312	364
大字本郷南方	5,793	518	341	892	802	1,142	1,689	409
希望ケ丘1丁目	672	38	17	68	89	119	272	69
希望ケ丘2丁目	584	42	16	62	68	100	286	10
希望ケ丘3丁目	1,114	76	38	196	143	177	463	21
希望ケ丘4丁目	777	42	30	110	103	122	359	11
本郷1丁目	481	24	23	73	80	68	191	22
本郷2丁目	352	29	20	55	40	41	156	11
本郷3丁目	453	26	12	66	56	67	214	12
大字郡司分	2,451	322	200	509	255	331	718	116
東宮1丁目	1,339	148	37	250	352	343	43	166
東宮2丁目	1,352	151	18	211	397	509	7	59
まなび野1丁目	761	68	11	118	307	230	4	23
まなび野2丁目	1,127	104	20	55	212	702	16	18
まなび野3丁目	167	15	4	48	31	69	－	－

○町・丁・大字別集計　その3 （居住期間）（続き）

町・丁・大字	総数	出生時から	1年未満	1年以上5年未満	5年以上10年未満	10年以上20年未満	20年以上	不詳
木花地域自治区	**13,649**	**1,221**	**1,285**	**3,233**	**1,395**	**2,231**	**3,205**	**1,079**
大字熊野	4,112	557	349	901	335	500	1,155	315
大字加江田	1,167	176	98	158	143	186	347	59
大字鏡洲	748	100	59	134	65	178	194	18
学園木花台西1丁目	589	－	155	257	19	12	14	132
学園木花台西2丁目	53	1	4	16	9	－	2	21
学園木花台北1丁目	294	18	17	49	43	54	103	10
学園木花台北2丁目	584	27	11	61	64	171	245	5
学園木花台北3丁目	1,443	142	112	297	275	351	168	98
学園木花台南1丁目	347	18	3	53	29	116	126	2
学園木花台南2丁目	538	30	10	47	71	118	261	1
学園木花台南3丁目	907	46	45	111	84	201	418	2
学園木花台桜1丁目	1,631	63	244	663	115	194	113	239
学園木花台桜2丁目	1,236	43	178	486	143	150	59	177
青島地域自治区	**3,564**	**525**	**194**	**502**	**391**	**431**	**1,247**	**274**
青島1丁目	287	27	34	67	33	24	73	29
青島2丁目	337	34	17	64	44	36	83	59
青島3丁目	430	110	10	25	34	30	216	5
青島4丁目	390	60	37	50	34	58	150	1
青島5丁目	203	17	5	14	23	19	73	52
青島6丁目	242	32	11	43	20	31	92	13
青島西1丁目	254	7	49	59	57	43	6	33
青島西2丁目	284	18	15	89	62	41	16	43
大字折生迫	240	29	4	10	19	45	117	16
大字内海	897	191	12	81	65	104	421	23
住吉地域自治区	**21,669**	**2,196**	**1,458**	**4,689**	**3,515**	**3,216**	**5,841**	**754**
大字芳士	5,445	482	347	1,104	954	865	1,467	226
大字新名爪	3,012	295	223	786	497	429	699	83
大字島之内	10,782	1,071	717	2,328	1,766	1,553	2,915	432
大字広原	1,288	163	104	249	162	196	409	5
大字塩路	1,142	185	67	222	136	173	351	8
生目地域自治区	**13,302**	**1,680**	**933**	**2,572**	**1,537**	**2,167**	**3,953**	**460**
大字浮田	2,047	228	102	599	289	220	580	29
大字生目	568	92	19	91	69	131	163	3
大字長嶺	263	56	14	32	21	28	110	2
大字細江	1,162	172	26	168	125	241	385	45
大字富吉	1,264	261	67	146	119	181	484	6
大字有田	553	117	19	58	73	105	181	－
大字柏原	515	105	14	51	60	86	196	3
大字跡江	1,979	278	67	327	198	394	686	29
大字小松	4,951	371	605	1,100	583	781	1,168	343
北地域自治区	**6,865**	**928**	**511**	**958**	**774**	**1,188**	**2,281**	**225**
大字上北方	387	75	7	55	52	55	141	2
大字瓜生野	2,004	276	96	233	186	391	763	59
大字大瀬町	1,578	220	82	175	149	258	636	58
大字糸原	2,154	221	306	432	314	344	453	84
大字金崎	437	74	13	38	44	89	163	16
大字吉野	203	43	6	9	18	35	89	3
大字堤内	102	19	1	16	11	16	36	3

○町・丁・大字別集計 その3 （居住期間）（続き）

町・丁・大字	総数	出生時から	1年未満	1年以上5年未満	5年以上10年未満	10年以上20年未満	20年以上	不詳
佐土原地域自治区	**33,201**	**3,842**	**1,781**	**5,431**	**4,278**	**5,724**	**10,996**	**1,149**
佐土原町下田島	15,448	1,582	954	3,003	2,133	2,341	4,819	616
佐土原町下那珂	8,048	943	341	1,168	1,006	1,539	2,828	223
佐土原町上田島	4,949	579	202	618	559	952	1,857	182
佐土原町東上那珂	2,805	448	144	355	351	451	971	85
佐土原町西上那珂	1,187	222	85	99	110	286	366	19
佐土原町下富田	22	－	1	2	2	7	8	2
佐土原町石崎1丁目	137	4	18	19	11	17	48	20
佐土原町石崎2丁目	341	33	27	129	56	79	16	1
佐土原町石崎3丁目	193	16	7	33	46	39	51	1
佐土原町松小路	71	15	2	5	4	13	32	－
田野地域自治区	**10,706**	**1,598**	**591**	**1,620**	**1,043**	**1,638**	**3,748**	**468**
田野町甲	5,517	807	309	736	507	937	2,022	199
田野町乙	4,647	751	201	653	421	671	1,712	238
田野町あけぼの1丁目	79	2	15	24	27	－	7	4
田野町あけぼの2丁目	158	9	26	52	46	21	2	2
田野町あけぼの3丁目	247	26	32	123	38	5	3	20
田野町あけぼの4丁目	58	3	8	32	4	4	2	5
高岡地域自治区	**10,955**	**1,595**	**561**	**1,606**	**1,165**	**1,635**	**4,125**	**268**
高岡町飯田	1,471	164	121	458	193	201	270	64
高岡町内山	1,817	236	148	314	193	254	637	35
高岡町浦之名	1,404	211	41	146	117	209	648	32
高岡町小山田	762	126	40	96	55	108	328	9
高岡町上倉永	636	129	32	39	88	77	256	15
高岡町紙屋	72	16	－	3	3	11	39	－
高岡町五町	1,207	177	49	163	134	149	505	30
高岡町下倉永	1,599	184	48	177	194	327	664	5
高岡町高浜	799	151	26	76	88	137	299	22
高岡町花見	1,188	201	56	134	100	162	479	56
清武地域自治区	**29,276**	**3,175**	**2,155**	**5,676**	**3,826**	**4,628**	**7,512**	**2,304**
清武町加納1丁目	413	20	48	128	61	36	28	92
清武町加納2丁目	368	31	43	123	32	26	20	93
清武町加納3丁目	293	30	30	99	39	27	43	25
清武町加納4丁目	131	6	21	49	24	6	12	13
清武町加納5丁目	145	3	23	56	9	7	14	33
清武町船引	2,688	418	164	397	319	342	827	221
清武町今泉	5,703	865	304	739	644	1,180	1,666	305
清武町木原	3,433	442	391	820	333	377	777	293
清武町正手1丁目	695	47	68	148	103	94	137	98
清武町正手2丁目	708	51	44	169	111	108	114	111
清武町正手3丁目	450	40	54	117	80	52	66	41
清武町池田台	1,560	115	56	171	156	242	801	19
清武町池田台北	1,410	126	35	119	451	621	11	47
清武町あさひ1丁目	227	27	11	39	77	50	7	16
清武町あさひ2丁目	191	13	27	88	17	7	3	36
清武町加納	8,683	793	585	1,796	1,055	1,169	2,669	616
清武町新町1丁目	134	11	18	36	15	21	15	18
清武町新町2丁目	378	24	67	122	44	66	22	33
清武町西新町	346	32	37	94	75	37	49	22
清武町岡1丁目	780	51	89	209	126	90	132	83
清武町岡2丁目	307	20	13	62	37	33	71	71
清武町岡3丁目	233	10	27	95	18	37	28	18

付　　録

付録1　平成27年国勢調査の集計体系及び結果の公表・提供等一覧

集計区分		集計内容	産業分類	職業分類	集計対象	表章地域	全国結果の公表予定時期	結果の公表及び提供の方法
速報集計	人口速報集計	男女別人口及び世帯数の早期提供	－	－	全数	全国， 都道府県， 市区町村	平成28年2月	インターネットを利用する方法等によって公表。人口は官報に公示。
	抽出速報集計	全調査事項に係る主要な結果の早期提供	小分類	小分類	約 1/100	全国， 都道府県， 人口20万以上の市	平成28年6月	インターネットを利用する方法等によって公表。おって，報告書を刊行。
基本集計	人口等基本集計	人口，世帯，住居に関する結果及び外国人，高齢者世帯等に関する結果	－	－	全数	全国， 都道府県， 市区町村	平成28年10月	全都道府県一括でインターネットを利用する方法等によって公表。 人口等基本集計の人口及び世帯数は官報に公示。
	就業状態等基本集計	人口の労働力状態，夫婦，子供のいる世帯等の産業・職業大分類別構成に関する結果	大分類	大分類			平成29年4月	集計が完了した都道府県から順次，インターネットを利用する方法等によって公表。おって、報告書を刊行。
	世帯構造等基本調査	母子・父子世帯，親子の同居等の世帯の状況に関する結果	大分類	大分類			平成29年9月	
抽出詳細集計		就業者の産業，職業小分類別構成等に関する詳細な結果	小分類	小分類	抽出	全国， 都道府県， 市区町村	平成29年12月	集計が完了した都道府県から順次，インターネットを利用する方法等によって公表。おって，報告書を刊行。
従業地・通学地集計	従業地・通学地による人口・就業状態等集計	従業地・通学地による人口の基本的構成及び就業者の産業・職業大分類別構成に関する結果	大分類	大分類	全数	全国， 都道府県， 市区町村	平成29年6月	集計が完了した後，インターネットを利用する方法等によって公表。おって，報告書を刊行。
	従業地・通学地による抽出詳細集計	従業地による就業者の産業・職業中分類別構成に関する詳細な結果	中分類	中分類	抽出	全国， 都道府県， 人口10万以上の市	平成29年12月	
人口移動集計	移動人口の男女・年齢等集計	人口の転出入状況に関する結果	－	－	全数	全国， 都道府県， 市区町村	平成29年1月	集計が完了した後，インターネットを利用する方法等によって公表。おって，報告書を刊行。
	移動人口の就業状態等集計	移動人口の労働力状態，産業・職業大分類別構成に関する結果	大分類	大分類		全国， 都道府県， 市区町村	平成29年7月	
小地域集計	**人口等基本集計に関する集計**	**人口，世帯，住居に関する基本的な事項の結果**	**－**	**－**	**全数**	**町丁・字等， 基本単位区， 地域メッシュ**	**該当する基本集計等の公表後に集計し、地理データ等を活用して秘匿処理を施した上で，速やかに公表。**	**集計が完了した後，インターネットを利用する方法等によって公表。**
	就業状態等基本集計に関する集計	**人口の労働力状態及び就業者の産業・職業大分類別構成に関する基本的な事項の結果**	**大分類**	**大分類**				
	世帯構造等基本集計に関する集計	**世帯の状況に関する基本的な事項の結果**	**－**	**－**				
	従業地・通学地による人口・就業状態等集計に関する集計	**常住地による従業地・通学地に関する基本的な事項の結果**	**－**	**－**				
	移動人口の男女・年齢等集計に関する集計	**５年前の常住地に関する基本的な事項の結果**	**－**	**－**				

（注1）「産業分類」及び「職業分類」欄は，該当する分類を用いた集計結果があることを示す。
（注2）「表章地域」欄は，該当集計区分で集計する地域を表しているが，必ずしも全ての統計表がその地域まで集計されるわけではない。

問い合わせ先

総務省統計局 統計調査部 国勢統計課 研究分析係・審査発表係

〒１６２－８６６８ 東京都新宿区若松町１９番１号
ＴＥＬ：（代表）　０３（５２７３）２０２０　内線３４３９９
（直通）　０３（５２７３）１１５６
ＦＡＸ：　０３（５２７３）１５５２

総務省統計局
Statistics Bureau,
Ministry of Internal Affairs and Communications

付録2　小地域集計一覧

総務省統計局では、平成27年国勢調査小地域集計（町丁・字等別結果）について以下の統計表を公表しています。
統計データ等については、「政府統計の総合窓口（e-Stat）」（http://www.e-stat.go.jp/）で御覧いただけます。

【人口等基本集計に関する集計】

第2表　男女別人口及び世帯数　－町丁・字等
第3表　年齢（5歳階級），男女別人口，総年齢及び平均年齢（外国人―特掲）－町丁・字等
第4表　配偶関係（3区分），男女別15歳以上人口　－町丁・字等
第5表　世帯の種類（2区分），世帯人員（7区分）別一般世帯数，一般世帯人員，1世帯当たり人員，施設等の世帯数及び施設等の世帯人員　－町丁・字等
第6表　世帯の家族類型（6区分）別一般世帯数，一般世帯人員及び1世帯当たり人員（6歳未満・18歳未満・65歳以上世帯員のいる一般世帯数，65歳以上世帯員のみの一般世帯数及び3世代世帯―特掲）－町丁・字等
第7表　住居の種類・住宅の所有の関係（6区分）別一般世帯数，一般世帯人員及び1世帯当たり人員　－町丁・字等
第8表　住宅の建て方（7区分）別住宅に住む主世帯数，主世帯人員及び1世帯当たり人員　－町丁・字等

【就業状態等基本集計に関する集計】

第9表　労働力状態（2区分），男女別15歳以上人口　－町丁・字等
第10表　従業上の地位（3区分），男女別15歳以上就業者数　－町丁・字等
第11表　産業(大分類)，男女別15歳以上就業者数　－町丁・字等
第12表　職業(大分類)，男女別15歳以上就業者数　－町丁・字等

【世帯構造等基本集計に関する集計】

第13表　居住期間(6区分),男女別人口　－町丁・字等
第14表　世帯の経済構成(12区分)別一般世帯数　－町丁・字等

【従業地・通学地による人口・就業状態等集計に関する集計】

第15表　常住地による従業地・通学地（9区分），男女別15歳以上就業者数及び15歳以上通学者数　－町丁・字等

【移動人口の男女・年齢等集計に関する集計】

第16表　5年前の常住地（6区分），男女別人口（転入）－町丁・字等

付録3　平成27年国勢調査 調査票（様式）

【 第１面 】

㊙ 基幹統計調査

政府統計

国勢調査調査票

○ 黒の鉛筆で記入し，間違えた場合は，消しゴムできれいに消してください。
○ 記入欄が ⬭ の場合は，当てはまる ⬭ を ⬬ のようにぬりつぶしてください。
○ 数字を記入する場合は，下の例のようにわくの中に右づめで書いてください。

国勢調査は，統計法に基づき政府が実施する統計調査です。
秘密の保護には万全を期していますので，ありのままを記入してください。

平成27年10月１日
総務省統計局

数字は右づめに　□□4人　記入は黒の鉛筆で

数字の記入例　1 2 3 4 5 6 7 8 9 0
（たて線1本／はねない／すきまをあける／上につきぬける／とじる／角をつける）

世帯について（調査票が２枚以上にわたる場合は１枚目のみに記入してください）

1 世帯員の数
- **ふだん住んでいる人**全員の人数を書いてください

総数 □□□人　男 □□□人　女 □□□人

2 住居の種類

持ち家 ⬭　都道府県・市区町村営の賃貸住宅 ⬭　都市再生機構・公社等の賃貸住宅 ⬭　民営の賃貸住宅 ⬭　給与住宅（社宅・公務員住宅など） ⬭　住宅に間借り ⬭　会社等の独身寮・寄宿舎 ⬭　その他 ⬭

世帯員全員について（世帯員ごとに記入してください）

（世帯員欄 1・2・3・4 共通）

3 氏名及び男女の別
- **ふだん住んでいる人**をもれなく書いてください

（氏名）　男 ⬭　女 ⬭

4 世帯主との続き柄
- 世帯主の配偶者（妻又は夫）の祖父母・兄弟姉妹はそれぞれ**祖父母・兄弟姉妹**に含めます
- 孫の配偶者は**孫**に 兄弟姉妹の配偶者は**兄弟姉妹**に含めます

世帯主又は代表者 ⬭　世帯主の配偶者 ⬭　子 ⬭　子の配偶者 ⬭　世帯主の父母 ⬭　世帯主の配偶者の父母 ⬭
孫 ⬭　祖父母 ⬭　兄弟姉妹 ⬭　他の親族 ⬭　住み込みの雇人 ⬭　その他 ⬭

5 出生の年月
- 該当する元号又は西暦に記入したうえで **年及び月**を書いてください
- 年を西暦で記入する場合は**西暦年の４桁**を書いてください

明治 ⬭　大正 ⬭　昭和 ⬭　平成 ⬭　西暦 ⬭
□□□□年　□□月

6 配偶者の有無
- 届出の有無に関係なく記入してください

未婚（幼児などを含む） ⬭　配偶者あり ⬭　死別 ⬭　離別 ⬭

7 国籍
- **外国**の場合は 国名も書いてください

日本 ⬭　外国 ⬭ →（国名）

8 現在の場所に住んでいる期間
- 生まれてから引き続き現在の場所に住んでいる場合は **出生時から** のみに記入してください

出生時から ⬭（ウラ側へ）
出生時から以外：1年未満 ⬭　1～5年未満 ⬭（9欄へ）　5～10年未満 ⬭　10～20年未満 ⬭　20年以上 ⬭（ウラ側へ）

9 5年前（平成22年10月１日）にはどこに住んでいましたか
- 平成22年10月１日より後に生まれた人については 出生後にふだん住んでいた場所を記入してください
- 5年前に同じ市内の他の区に住んでいた場合は **他の区・市町村**に記入してください
- **他の区・市町村**の場合は 都道府県・市区町村名も書いてください（東京都区部と政令指定都市の場合は区名まで）

現在と同じ場所 ⬭　同じ区・市町村内の他の場所 ⬭　他の区・市町村 ⬭　外国 ⬭
（住んでいた場所を記入）（左づめで記入）
都道府県 □□□□
市郡 □□□□□□□
区町村 □□□□□□□

「調査票の記入のしかた」を参照して 黒い太わくの中に記入してください

【ウラ側も記入してください】

電話番号　―　―　（わからないことがあった場合 問合せに利用いたします）

ウラ側へ（第２面）➡

世帯では 下の欄（黒い太わくの外）には記入しないでください

住宅の建て方：一戸建 ⬭　長屋建（テラスハウスを含む） ⬭　共同住宅 ⬭　その他 ⬭
この世帯の住宅がある階 □□階　（建物全体の階数 □□階建）

世帯の種類：一般世帯（一人世帯 会社等の独身寮の入居者を含む） ⬭　学校の寮・寄宿舎の学生・生徒 ⬭　病院・療養所の入院者 ⬭　老人ホーム等の社会施設の入所者 ⬭　その他 ⬭

1　市区町村コード □□□□□　調査区番号 □□□□-□-□□　世帯番号 □□□　この世帯の調査票 □□□枚のうち □□□枚目　事務使用欄 □ 行 ⬭

第１面　　世－５

SAMPLE

（規格：Ａ４判　２色刷）

【 第２面 】

こちらは　ウラ側です
オモテ側から記入してください

この調査票は　機械にかけますので　汚さないでください

	1	2	3	4
10　9月24日から30日までの1週間に仕事をしましたか •仕事とは 収入を伴う仕事をいい 自家営業(農業や店の仕事など)の手伝いや内職・パートタイム・アルバイトも含めます •通学には 予備校・専門学校などに通っている場合も含めます •幼稚園又は保育所などに通っている場合は**その他**に記入してください	主に仕事 / 家事などのほか仕事 / 通学のかたわら仕事 → 11欄へ 少しも仕事をしなかった人 仕事を休んでいた → 11欄へ 仕事を探していた → 記入おわり 家事 → 11欄へ 通学 → 記入おわり その他(幼児や高齢など) → 記入おわり	主に仕事 / 家事などのほか仕事 / 通学のかたわら仕事 → 11欄へ 少しも仕事をしなかった人 仕事を休んでいた → 11欄へ 仕事を探していた → 記入おわり 家事 → 11欄へ 通学 → 記入おわり その他(幼児や高齢など) → 記入おわり	主に仕事 / 家事などのほか仕事 / 通学のかたわら仕事 → 11欄へ 少しも仕事をしなかった人 仕事を休んでいた → 11欄へ 仕事を探していた → 記入おわり 家事 → 11欄へ 通学 → 記入おわり その他(幼児や高齢など) → 記入おわり	主に仕事 / 家事などのほか仕事 / 通学のかたわら仕事 → 11欄へ 少しも仕事をしなかった人 仕事を休んでいた → 11欄へ 仕事を探していた → 記入おわり 家事 → 11欄へ 通学 → 記入おわり その他(幼児や高齢など) → 記入おわり

就業者・通学者について（・仕事をしている場所又は通学している学校の場所について記入してください ・10欄で**仕事を休んでいた**に記入した人は11～14欄にその休んでいた仕事について記入してください）

	1	2	3	4
11　従業地又は通学地 •仕事も通学もしている人は仕事をしている場所について記入してください •同じ市内の他の区に通勤・通学している場合は**他の区・市町村**に記入してください •**他の区・市町村**の場合は都道府県・市区町村名も書いてください(東京都区部と政令指定都市の場合は**区名**まで)	自宅(住み込みを含む) / 同じ区・市町村 / 他の区・市町村 (通勤・通学の場所を記入) (左づめで記入) 都道府県 市都 区町村	自宅(住み込みを含む) / 同じ区・市町村 / 他の区・市町村 (通勤・通学の場所を記入) (左づめで記入)	自宅(住み込みを含む) / 同じ区・市町村 / 他の区・市町村 (通勤・通学の場所を記入) (左づめで記入)	自宅(住み込みを含む) / 同じ区・市町村 / 他の区・市町村 (通勤・通学の場所を記入) (左づめで記入)

就業者について（10欄で **通学** に記入した人は12～14欄には記入の必要はありません）

	1	2	3	4
12　勤めか 自営かの別 •**労働者派遣事業所の派遣社員**とは 労働者派遣法に基づいて派遣されている人をいいます •**パート・アルバイト・その他**には契約社員 嘱託なども含めます •**自営業主**とは 個人で事業を経営している人(農家などを含む)や自由業の人をいいます	雇われている人：正規の職員・従業員 / 労働者派遣事業所の派遣社員 / パート・アルバイト・その他 自営業主：会社などの役員 / 雇人あり / 雇人なし 家族従業者 / 家庭内の賃仕事(内職)	雇われている人：正規の職員・従業員 / 労働者派遣事業所の派遣社員 / パート・アルバイト・その他 自営業主：会社などの役員 / 雇人あり / 雇人なし 家族従業者 / 家庭内の賃仕事(内職)	雇われている人：正規の職員・従業員 / 労働者派遣事業所の派遣社員 / パート・アルバイト・その他 自営業主：会社などの役員 / 雇人あり / 雇人なし 家族従業者 / 家庭内の賃仕事(内職)	雇われている人：正規の職員・従業員 / 労働者派遣事業所の派遣社員 / パート・アルバイト・その他 自営業主：会社などの役員 / 雇人あり / 雇人なし 家族従業者 / 家庭内の賃仕事(内職)
13　勤め先・業主などの名称 及び 事業の内容 •仕事をしている事業所(本社 支店 営業所 工場 商店など)の名称を書いてください(官公庁は課名まで) •その事業所で主に営まれている事業の内容をくわしく書いてください •労働者派遣事業所の派遣社員は 派遣先(実際に仕事をしている事業所)について書いてください	13欄と14欄は「調査票の記入のしかた」の 8～13ページの書き方の例を参考にして くわしく書いてください 勤め先・業主などの名称 事業の内容			
14　本人の仕事の内容 •本人が実際にしている主な仕事の内容をくわしく書いてください				

2

第２面

ご記入ありがとうございました

SAMPLE

付録4　宮崎市地域図（全図）

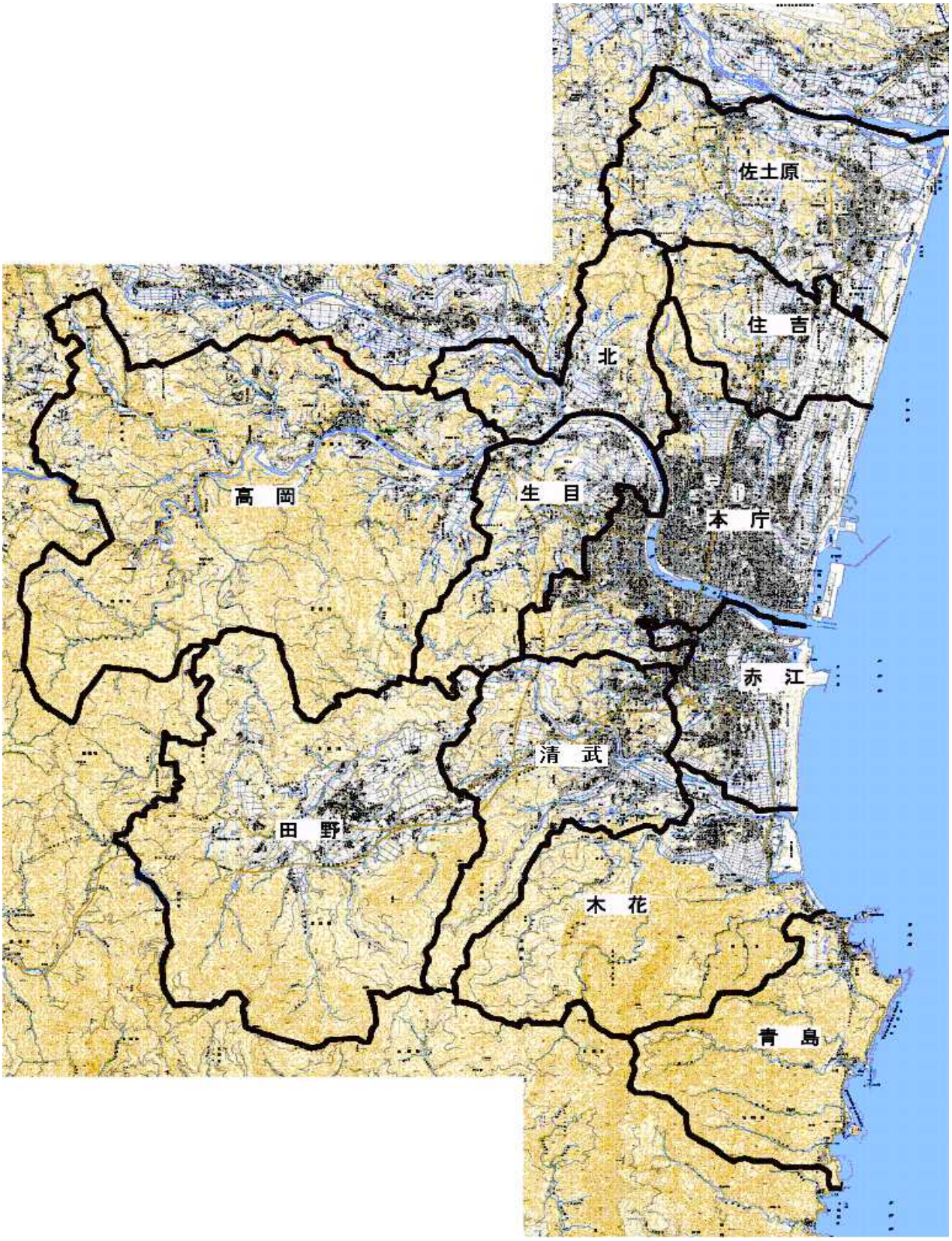

付録4　宮崎市地域図（中央部拡大参考図）

宮崎市地域自治区の設置等に関する条例 第2条 別表第1による区割りであり、実際の地域自治区の所属状況とは一部異なります。

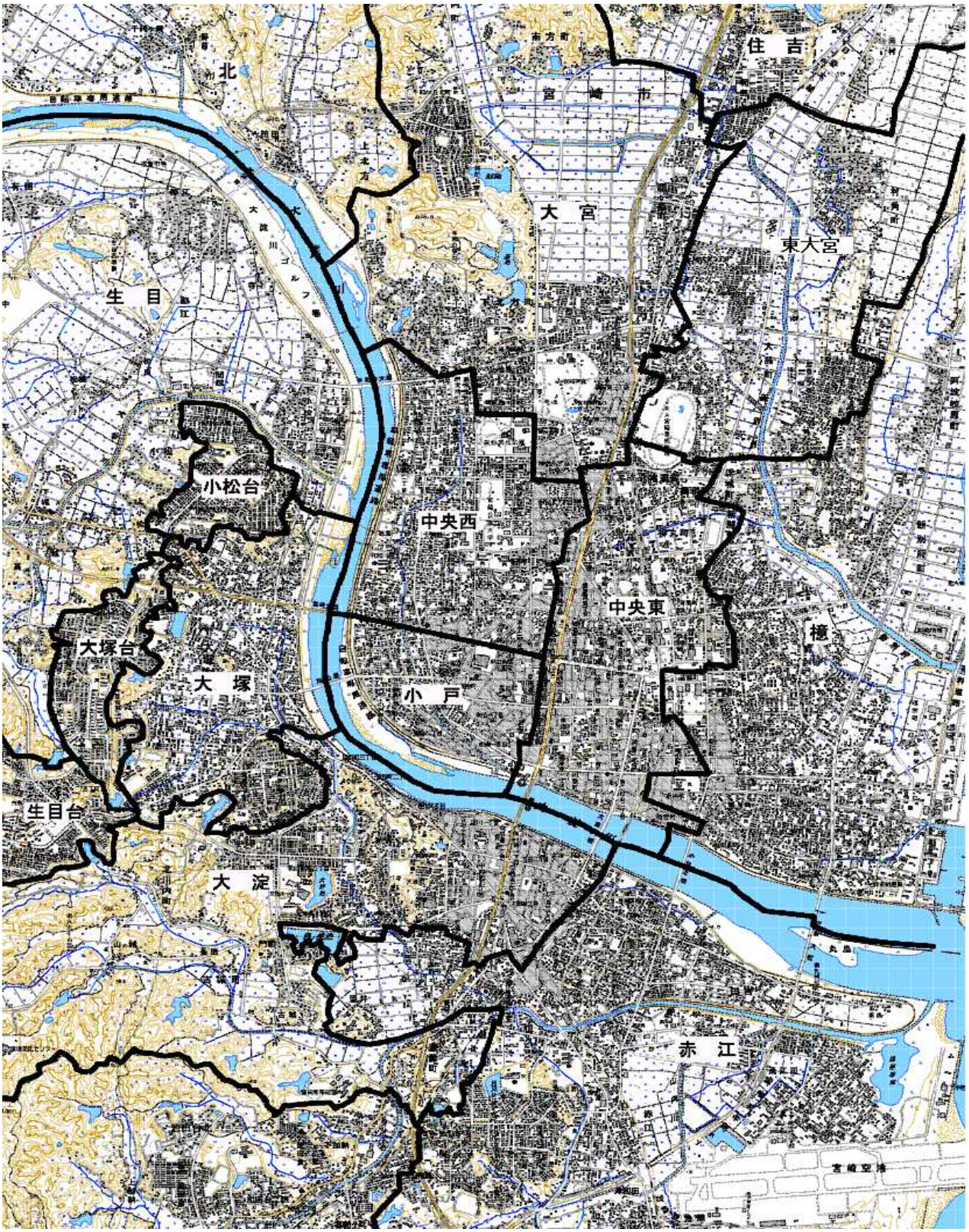

付録5　人口集中地区（DIDs）境界図（北部）

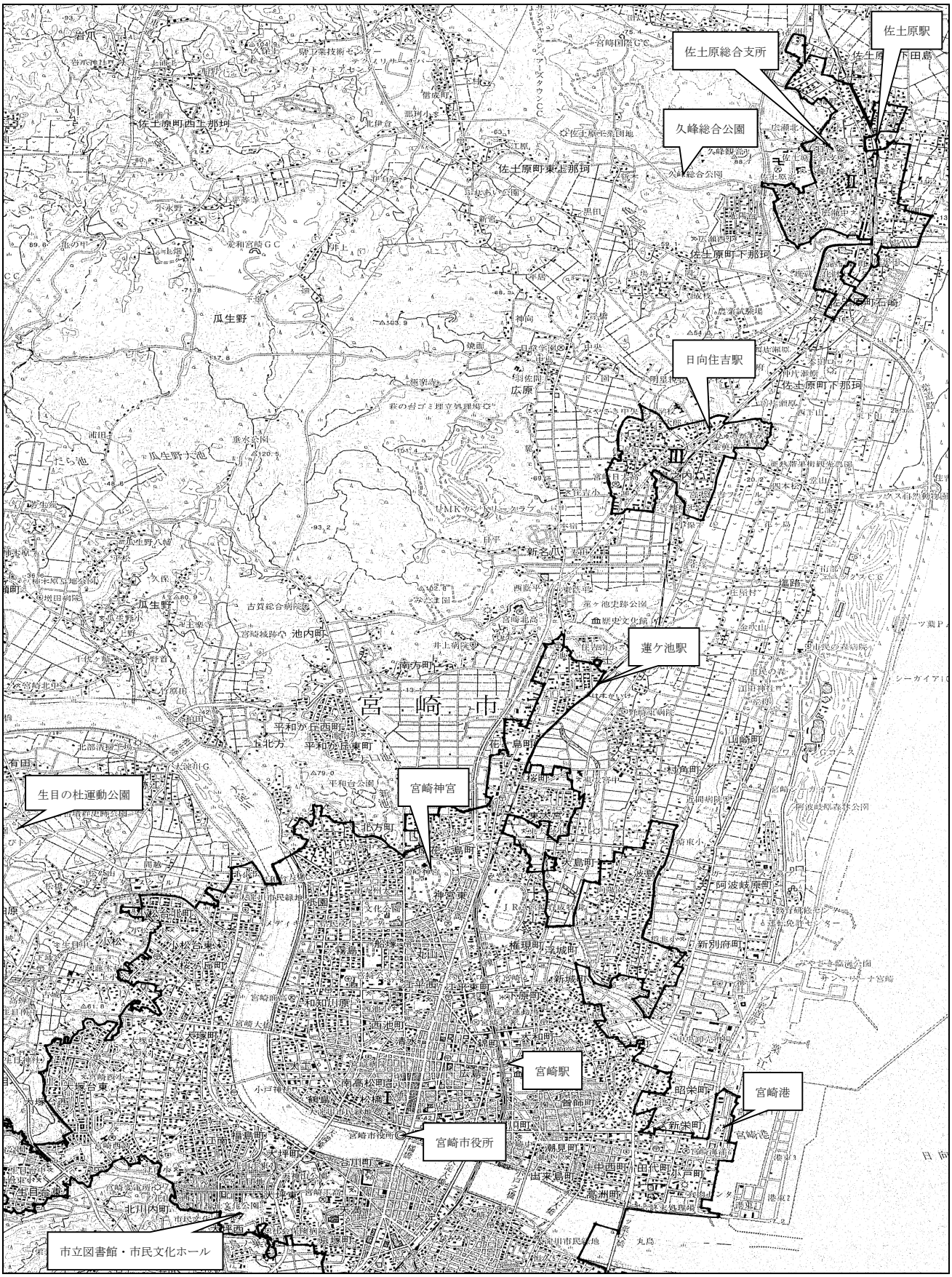

付録5　人口集中地区（DIDs）境界図（南部）

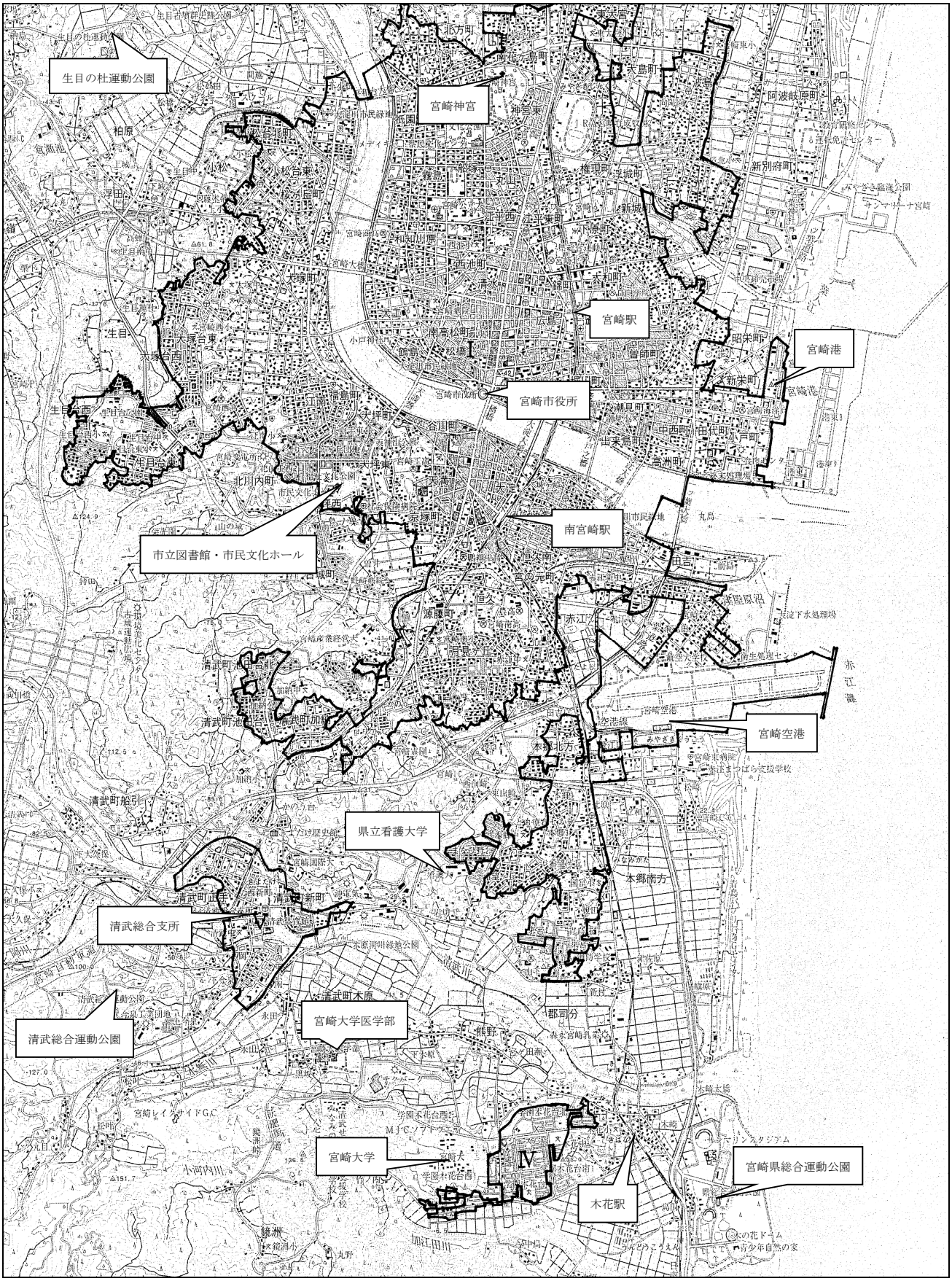

宮崎市平成27年国勢調査結果書

その2（別冊）

－小地域集計結果－

産業等基本集計、従業地・通学地による人口・産業等集計、移動人口の男女・年齢等集計

発行年月　令和3年3月
編集発行　宮崎市総務部情報政策課
宮崎市橘通西1丁目1番1号
電話　(0985)21-1713
FAX　(0985)22-6106
[HP]　https://www.city.miyazaki.miyazaki.jp/
[E-mail]　03toukei@city.miyazaki.miyazaki.jp