











田野地域乗合タクシー運行区域中央詳細図

- | | | | | | |
|---|---------------|--|--------|---|-----------|
|  | 宮崎交通バス路線 |  | 中央指定地域 |  | 東西南北地区境界線 |
|  | 宮崎交通バス停 |  | 田野駅 | | |
|  | スーパー・ドラッグストア等 |  | 田野総合支所 | | |
|  | 病院 |  | 福祉施設 | | |
|  | 銀行・郵便局 | | | | |

