

災害対策基本法の改正に伴う洪水ハザードマップ掲載情報の変更について

●避難情報等の発令について（P2）

【改正前】

警戒レベル及び避難情報について

| 警戒レベル | 【避難情報等】 行動を促す情報 | 【発令時の状況】 | 【避難行動】 住民が取るべき行動 |
|-------|--------------------|--|--|
| 5 | 災害発生情報 | 既に災害が発生している状況です。 | ・生命を守るための最善の行動をとる。 |
| 4 | 避難指示（緊急） | ・災害の前兆現象の発生や切迫した状況から、人的被害が発生する可能性が非常に高まっている状況、または実際に人的被害が発生した状況です。 | ・危険な場所から速やかに避難先へ避難する。 ・避難に時間的な余裕がない場合、山の斜面の反対側、家の2階、近所の安全な場所に避難するなど、生命を守る行動をとる。 |
| | 避難勧告 | ・指定区域の危険な場所にいる人が避難を始めなければならない。 ・人的被害が発生する可能性がさらに高まっています。 | ・危険な場所から開設されている指定避難所等へ速やかに移動を開始する。 |
| 3 | 避難準備・高齢者等避難開始 | ・危険な場所において避難するのに時間を要する要支援者等は、避難を始めなければならない状況です。 ・災害による人的被害が発生する可能性が高まっています。 | ・高齢者、障がい者、乳幼児など支援が必要な人は支援者とともに避難所へ早めの避難を開始する。 ・非常持ち出し品を用意するなど、いつでも避難できるよう準備する。 |
| 2 | 洪水注意報 大雨注意報 | ・災害の危険が迫っていると自ら判断した場合、「自主避難」しましょう。 ・指定避難所等へ避難する場合は、最寄りの総合支所、地域センター、地域事務所へ連絡し、自主避難先を確認した上で避難して下さい。 | ・避難に備え、自らの避難行動を確認する。 |
| | 1 | 早期注意情報 | ・災害への心構えを高める。 |

【改正後】


| 警戒レベル | 新たな避難情報等 | | これまでの避難情報等 |
|--------------------------|---|---------------------------------|---------------------------------|
| 5 |  災害発生 又は切迫 | きんぎゅうあんぜんかくほ 緊急安全確保※1 | 災害発生情報 (発生を確認したときに発令) |
| ~~~~<警戒レベル4までに必ず避難！>~~~~ | | | |
| 4 |  災害の おそれ高い | ひなんしじ 避難指示※2 | ・避難指示（緊急） ・避難勧告 |
| 3 |  災害の おそれあり | こうれいしゃとうひなん 高齢者等避難※3 | 避難準備・ 高齢者等避難開始 |
| 2 |  災害状況 悪化 | 大雨・洪水・高潮注意報 (気象庁) | 大雨・洪水・高潮注意報 (気象庁) |
| 1 |  今後災害状況 悪化のおそれ | 早期注意情報 (気象庁) | 早期注意情報 (気象庁) |

※1 市町村が災害の状況を確実に把握できるものではない等の理由から、警戒レベル5は必ず発令される情報ではありません。

※2 避難指示は、これまでの避難勧告のタイミングで発令されることとなります。

※3 警戒レベル3は、高齢者等以外の人も必要に応じ普段の行動を見合わせ始めたり、避難の準備をしたり、危険を感じたら自主的に避難するタイミングです。

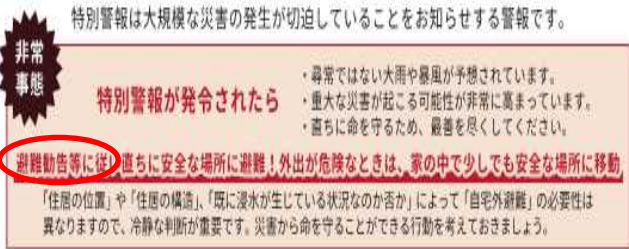
● 気象情報、避難情報などの伝達の流れ（P2）

| ハザードマップ掲載位置 | 内 容 | |
|--|-----|-------------------------|
|  <p>気象情報、避難情報などの伝達の流れ</p> <p>気象庁 宮崎地方気象台</p> <p>報道機関（テレビ・ラジオ）による気象情報・災害情報</p> <p>宮崎県</p> <p>MIYAZAKI CITY 宮崎市</p> <p>市民の皆さん</p> <p>宮崎市防災メール、防災行政無線 テレビ・ラジオ、市ホームページ 消防団による呼びかけ</p> <p>※ 災害に関する注意報や警報が発表されたら、市からの情報に注意して下さい。</p> <p>→ 気象情報、災害予報の流れ → 避難情報（避難指示・避難勧告・避難準備）の流れ</p> | 改正前 | 避難情報（避難指示・避難勧告・避難準備）の流れ |
| | 改正後 | 避難情報（避難指示・避難準備）の流れ |

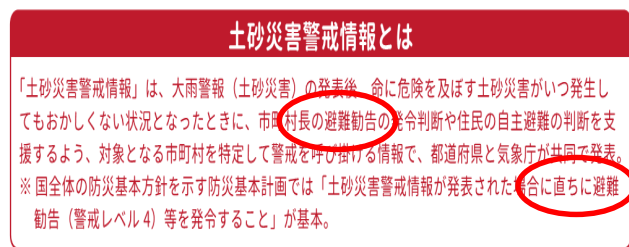
● 警戒レベル及び避難情報について（P2）

| ハザードマップ掲載位置 | 内 容 | | | | | | | |
|---|--|--|--|----------------|---|------------------------------------|----------------|------------------------------|
| <p>◎ 警戒レベル 5</p>  <table border="1" data-bbox="92 1048 726 1131"> <tr> <td>5 災害発生情報</td> <td>既に災害が発生している状況です。</td> <td>・生命を守るための最善の行動をとる。</td> </tr> </table> | 5 災害発生情報 | 既に災害が発生している状況です。 | ・生命を守るための最善の行動をとる。 | 改正前 | 災害発生情報 | | | |
| 5 災害発生情報 | 既に災害が発生している状況です。 | ・生命を守るための最善の行動をとる。 | | | | | | |
| <p>◎ 警戒レベル 4</p>  <table border="1" data-bbox="92 1406 726 1668"> <tr> <td>4 避難指示（緊急）</td> <td>・災害の前兆現象の発生や切迫した状況から、人的被害が発生する可能性が非常に高まっている状況、または実際に人的被害が発生した状況です。</td> <td>・危険な場所から速やかに避難先へ避難する。 ・避難に時間的な余裕がない場合、山の斜面の反対側、家の2階、近所の安全な場所に避難するなど、生命を守る行動をとる。</td> </tr> <tr> <td>4 避難勧告</td> <td>・指定区域の危険な場所にいる人が避難を始めなければならない。 ・人的被害が発生する可能性がさらに高まっています。</td> <td>・危険な場所から開設されている指定避難所等へ速やかに移動を開始する。</td> </tr> </table> | 4 避難指示（緊急） | ・災害の前兆現象の発生や切迫した状況から、人的被害が発生する可能性が非常に高まっている状況、または実際に人的被害が発生した状況です。 | ・危険な場所から速やかに避難先へ避難する。 ・避難に時間的な余裕がない場合、山の斜面の反対側、家の2階、近所の安全な場所に避難するなど、生命を守る行動をとる。 | 4 避難勧告 | ・指定区域の危険な場所にいる人が避難を始めなければならない。 ・人的被害が発生する可能性がさらに高まっています。 | ・危険な場所から開設されている指定避難所等へ速やかに移動を開始する。 | 改正前 改正後 | 避難指示（緊急） 避難勧告 避難指示 |
| 4 避難指示（緊急） | ・災害の前兆現象の発生や切迫した状況から、人的被害が発生する可能性が非常に高まっている状況、または実際に人的被害が発生した状況です。 | ・危険な場所から速やかに避難先へ避難する。 ・避難に時間的な余裕がない場合、山の斜面の反対側、家の2階、近所の安全な場所に避難するなど、生命を守る行動をとる。 | | | | | | |
| 4 避難勧告 | ・指定区域の危険な場所にいる人が避難を始めなければならない。 ・人的被害が発生する可能性がさらに高まっています。 | ・危険な場所から開設されている指定避難所等へ速やかに移動を開始する。 | | | | | | |
| <p>◎ 警戒レベル 3</p>  <table border="1" data-bbox="92 1915 726 2049"> <tr> <td>3 避難準備・高齢者等避難開始</td> <td>危険な場所において避難するのに時間を要する要支援者等は、避難を始めなければならない状況です。災害による人的被害が発生する可能性が高まっています。</td> <td>・高齢者、障がい者、乳幼児など支援が必要な人は支援者とともに避難所へ早めの避難を開始する。 ・非常時持ち出し品を用意するなど、いつでも避難できるよう準備する。</td> </tr> </table> | 3 避難準備・高齢者等避難開始 | 危険な場所において避難するのに時間を要する要支援者等は、避難を始めなければならない状況です。災害による人的被害が発生する可能性が高まっています。 | ・高齢者、障がい者、乳幼児など支援が必要な人は支援者とともに避難所へ早めの避難を開始する。 ・非常時持ち出し品を用意するなど、いつでも避難できるよう準備する。 | 改正前 改正後 | 避難準備・ 高齢者等避難開始 高齢者等避難 | | | |
| 3 避難準備・高齢者等避難開始 | 危険な場所において避難するのに時間を要する要支援者等は、避難を始めなければならない状況です。災害による人的被害が発生する可能性が高まっています。 | ・高齢者、障がい者、乳幼児など支援が必要な人は支援者とともに避難所へ早めの避難を開始する。 ・非常時持ち出し品を用意するなど、いつでも避難できるよう準備する。 | | | | | | |

●風水害・台風 (P4)

| ハザードマップ掲載位置 | 内 容 | |
|--|-----|---------------------|
|  <p>特別警報は大規模な災害の発生が切迫していることをお知らせする警報です。</p> <p>非常事態 特別警報が発令されたら</p> <ul style="list-style-type: none"> ・尋常ではない大雨や暴風が予想されています。 ・重大な災害が起こる可能性が非常に高まっています。 ・直ちに命を守るため、最善を尽くしてください。 <p>避難勧告等に従い直ちに安全な場所に避難！外出が危険なときは、家の中で少しでも安全な場所に移動</p> <p>「住居の位置」や「住居の構造」、「既に浸水が生じている状況なのか否か」によって「自宅外避難」の必要性は異なりますので、冷静な判断が重要です。災害から命を守るができる行動を考えておきましょう。</p> | 改正前 | 避難勧告等に従い直ちに… |
| | 改正後 | 避難指示 に従い直ちに… |

●土砂災害 (P5)

| ハザードマップ掲載位置 | 内 容 | |
|---|-----|---|
|  <p>土砂災害警戒情報とは</p> <p>「土砂災害警戒情報」は、大雨警報（土砂災害）の発表後、命に危険を及ぼす土砂災害がいつ発生してもおかしくない状況となったときに、市町村長の避難勧告の発令判断や住民の自主避難の判断を支援するよう、対象となる市町村を特定して警戒を呼び掛ける情報で、都道府県と気象庁が共同で発表。</p> <p>※ 国全体の防災基本方針を示す防災基本計画では「土砂災害警戒情報が発表された場合に直ちに避難勧告（警戒レベル4）等を発令すること」が基本。</p> | 改正前 | ①市町村長の避難勧告の発令判断や… ②直ちに避難勧告（警戒レベル4）等を発令… |
| | 改正後 | ①市町村長の 避難指示 の発令判断や… ②直ちに 避難指示 （警戒レベル4）を 発令… |

●マイ・タイムラインを作ってみよう2 (P11)

| ハザードマップ掲載位置 | 内 容 | | | | | | | | | | | | | | | | | | | | | | | | | | | | | | | | | | | | | |
|--|--|-------------------|------------------|------------------|--------|---|------|--|-------------------|------------------|------------------|--------|--------------------|-----------|--------------|---------|--|--|-------------------|--|-------|--|------|--|-----------------------|--|--------|--------|--------|--|----------------------|--|--|--|----------|--|-----|--|
|  <p>警戒レベル・気象情報・避難情報を確認しましょう</p> <table border="1"> <thead> <tr> <th>警戒レベル</th> <th>1</th> <th>2</th> <th>3</th> <th>4</th> <th>5</th> </tr> </thead> <tbody> <tr> <td>避難情報</td> <td></td> <td>自主避難など 注意の呼びかけ</td> <td>避難準備 高齢者等避難開始</td> <td>避難勧告 避難指示（緊急）</td> <td>災害発生情報</td> </tr> <tr> <td>大雨 に関する 気象情報</td> <td>早期 注意報</td> <td>大雨・洪水 注意報</td> <td>大雨・洪水警報</td> <td></td> <td></td> </tr> <tr> <td>風 に関する 気象情報</td> <td></td> <td>強風注意報</td> <td></td> <td>暴風警報</td> <td></td> </tr> <tr> <td>河川の氾濫 に関する 気象情報</td> <td></td> <td>氾濫注意情報</td> <td>氾濫警戒情報</td> <td>氾濫危険情報</td> <td></td> </tr> <tr> <td>土砂災害 に関する 気象情報</td> <td></td> <td></td> <td></td> <td>土砂災害警戒情報</td> <td></td> </tr> </tbody> </table> | 警戒レベル | 1 | 2 | 3 | 4 | 5 | 避難情報 | | 自主避難など 注意の呼びかけ | 避難準備 高齢者等避難開始 | 避難勧告 避難指示（緊急） | 災害発生情報 | 大雨 に関する 気象情報 | 早期 注意報 | 大雨・洪水 注意報 | 大雨・洪水警報 | | | 風 に関する 気象情報 | | 強風注意報 | | 暴風警報 | | 河川の氾濫 に関する 気象情報 | | 氾濫注意情報 | 氾濫警戒情報 | 氾濫危険情報 | | 土砂災害 に関する 気象情報 | | | | 土砂災害警戒情報 | | 改正前 | ◎警戒レベル5：災害発生情報 ◎警戒レベル4：避難指示（緊急）・避難勧告 ◎警戒レベル3：避難準備・高齢者等避難開始 |
| | 警戒レベル | 1 | 2 | 3 | 4 | 5 | | | | | | | | | | | | | | | | | | | | | | | | | | | | | | | | |
| 避難情報 | | 自主避難など 注意の呼びかけ | 避難準備 高齢者等避難開始 | 避難勧告 避難指示（緊急） | 災害発生情報 | | | | | | | | | | | | | | | | | | | | | | | | | | | | | | | | | |
| 大雨 に関する 気象情報 | 早期 注意報 | 大雨・洪水 注意報 | 大雨・洪水警報 | | | | | | | | | | | | | | | | | | | | | | | | | | | | | | | | | | | |
| 風 に関する 気象情報 | | 強風注意報 | | 暴風警報 | | | | | | | | | | | | | | | | | | | | | | | | | | | | | | | | | | |
| 河川の氾濫 に関する 気象情報 | | 氾濫注意情報 | 氾濫警戒情報 | 氾濫危険情報 | | | | | | | | | | | | | | | | | | | | | | | | | | | | | | | | | | |
| 土砂災害 に関する 気象情報 | | | | 土砂災害警戒情報 | | | | | | | | | | | | | | | | | | | | | | | | | | | | | | | | | | |
| 改正後 | ◎ 警戒レベル5：緊急安全確保 ◎ 警戒レベル4：避難指示 ◎ 警戒レベル3：高齢者等避難 | | | | | | | | | | | | | | | | | | | | | | | | | | | | | | | | | | | | | |