



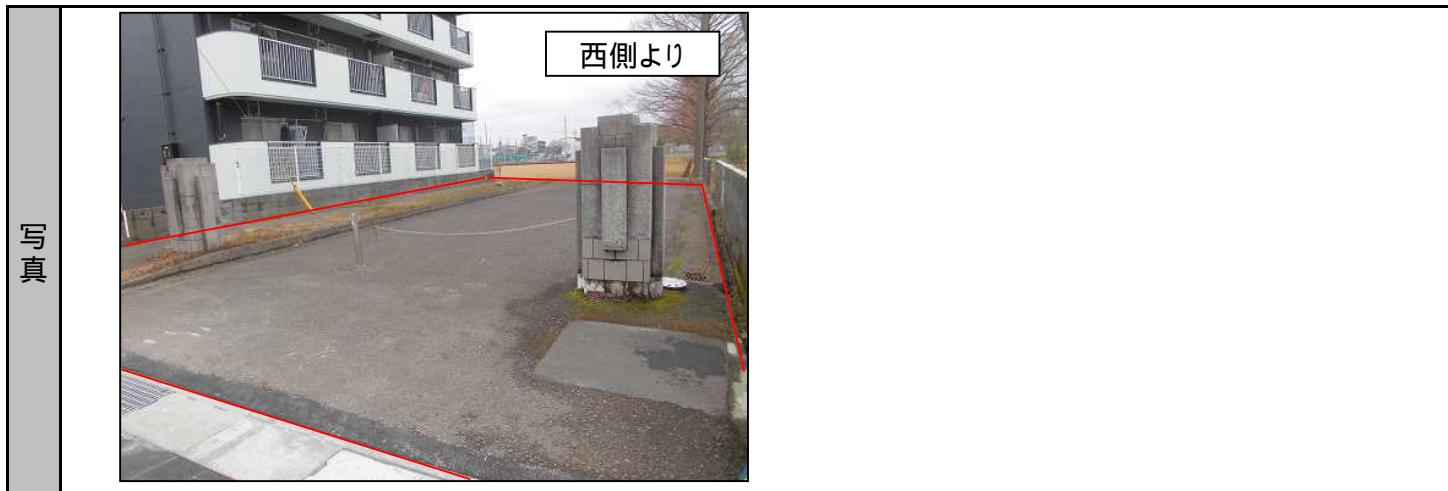
1. 旧大宮水路貸付地

基礎データ	所在地		下北方町戸林5237-6	管理番号	1		
	名称 (旧用途)		旧大宮水路貸付地	所管	部局等	総務部	
					課室等	管財課財産活用係	
				財産区分	行政	普通 基金	
	土地		地積	108.63㎡	位置図（または詳細図） 		
			現況地目	宅地			
			都市計画区域	市街化区域			
			用途地域 建蔽率 容積率	第二種住居 60% 200%			
	建物		総延床面積				
			用途				
構造							
建築年							
施設評価			年度				



2. 公立大学グラウンド隣接市有地

基礎データ	所在地	船塚二丁目1014		管理番号	2		
	名称 (旧用途)	公立大学グラウンド隣接市有地		所管	部局等	総務部	
					課室等	管財課財産活用係	
	土地	地積	225m ²	位置図(または詳細図)	財産区分	行政	普通 基金
			現況地目			宅地	
			都市計画区域			市街化区域	
			用途地域			第一種住居	
			建蔽率 容積率			60% 200%	
	建物	総延床面積					
		用途					
構造							
建築年							
施設評価			年度				




3 . 大迫池埋立地

基礎データ	所在地	大塚町大迫詰4324-7		管理番号	3			
	名称 (旧用途)	大迫池埋立地		所管	部局等	総務部		
					課室等	管財課財産活用係		
	土地	地積	800.73㎡		財産区分	行政	普通	基金
			現況地目	宅地				
			都市計画区域	市街化区域				
			用途地域	第一種低層住居				
			建蔽率 容積率	40% 60%				
	建物	総延床面積			位置図（または詳細図）			
		用途						
構造								
建築年								
施設評価				年度				



写真	 <div style="text-align: right; border: 1px solid black; padding: 2px;">南東側より</div>	 <div style="text-align: right; border: 1px solid black; padding: 2px;">南西側より</div>
----	---	--

4. 区画整理換地

			管理番号	4		
所在地	佐土原町石崎一丁目10番19		所管	部局等	総務部	
				課室等	管財課財産活用係	
名称 (旧用途)	区画整理換地		財産区分	行政	普通	基金
土地	地積	387.47m ²		位置図(または詳細図) 		
	現況地目	宅地				
	都市計画区域	市街化区域				
	用途地域 建蔽率 容積率	第一種住居 60% 200%				
建物	総延床面積					
	用途					
	構造					
	建築年					
	施設評価			年度		



5 . 北今泉保育所

基礎データ	所在地	宮崎市清武町今泉字平山甲2415番3		管理番号	5	
	名称 (旧用途)	北今泉保育所		所管	部局等	総務部
					課室等	管財課財産活用係
	土地	地積	1,371.65㎡	位置図(または詳細図)		
		現況地目	宅地			
		都市計画区域	市街化調整区域			
		用途地域	-			
		建蔽率 容積率	70% 200%			
	建物	総延床面積				
		用途				
構造						
建築年						
施設評価		年度				




6. 学ノ木原町営住宅

基礎データ	所在地	田野町字南原乙7580番3		管理番号	6		
	名称 (旧用途)	学ノ木原町営住宅		所管	部局等	総務部	
					課室等	管財課財産活用係	
	土地	地積	403.62㎡		財産区分	行政	普通 基金
		現況地目	宅地				
		都市計画区域	市街化区域				
		用途地域	第一種住居				
		建蔽率 容積率	60% 200%				
	建物	総延床面積			位置図 (または詳細図)		
		用途					
構造							
建築年							
施設評価				年度			





7. せり市場

		管理番号	7		
所在地	大字島之内字岩瀬1991番2、2068番2		所管	部局等	総務部
名称 (旧用途)	せり市場		財産区分	課室等	管財課財産活用係
基礎データ	土地	地積	1,549.53㎡	位置図（または詳細図） 	
		現況地目	宅地、山林		
		都市計画区域	市街化調整区域		
		用途地域 建蔽率 容積率	-		
建物	総延床面積				
	用途				
	構造				
	建築年				
	施設評価		年度		




8 . 区画整理換地

基礎データ	所在地	田野町南原一丁目10番1		管理番号	8			
	名称 (旧用途)	区画整理換地		所管	部局等	総務部		
					課室等	管財課財産活用係		
	土地	地積	145.36㎡		財産区分	行政	普通	基金
		現況地目	宅地			位置図（または詳細図）		
		都市計画区域	非線引都市計画区域					
		用途地域 建蔽率 容積率	近隣商業 80% 200%					
		建物	総延床面積					
	用途							
	構造							
建築年								
施設評価			年度					



9. 区画整理換地

			管理番号	9				
基礎データ	所在地	田野町南原二丁目1番2		所管	部局等	総務部		
	名称 (旧用途)	区画整理換地			課室等	管財課財産活用係		
	土地	地積	403.01m ²		財産区分	行政	普通	
		現況地目	宅地			基金		
		都市計画区域	非線引都市計画区域			位置図(または詳細図)		
		用途地域 建蔽率 容積率	第一種住居 60% 200%					
	建物	総延床面積						
		用途						
		構造						
		建築年						
施設評価				年度				

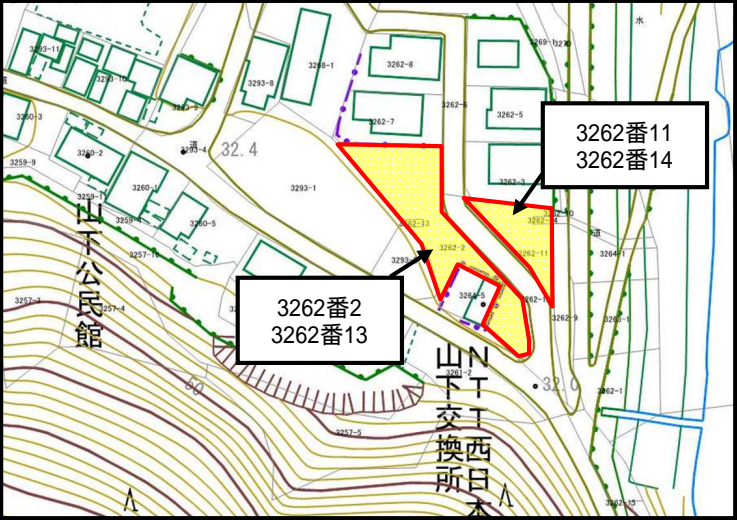


10 . 道路残地

		管理番号	10		
所在地	大字島之内字唐池9883番6, 9885番4, 9885番5		所管	部局等	総務部
				課室等	管財課財産活用係
名称 (旧用途)	道路残地		財産区分	行政	普通 基金
土地	地積	529m ²	位置図(または詳細図) 		
	現況地目	雑種地			
	都市計画区域	市街化区域			
	用途地域 建蔽率 容積率	第一種低層住居 60% 100%			
建物	総延床面積				
	用途				
	構造				
	建築年				
	施設評価		年度		



1 1, 1 2 山村定住住宅残地

基礎データ	所在地	宮崎市高岡町内山字山下3262番2 ほか		管理番号	11, 12		
	名称 (旧用途)	山村定住住宅残地		所管	部局等	建設部	
					課室等	建築住宅課企画管理係	
				財産区分	行政	普通 基金	
	土地	地積	879.08m ²		位置図（または詳細図） 		
		現況地目	雑種地				
		都市計画区域	都市計画区域外				
	用途地域 建蔽率 容積率	-					
	建物	総延床面積	-				
		用途	-				
構造		-					
建築年		-					
施設評価		-					



13 . 市営住宅西松小路団地

基礎データ	所在地	宮崎市佐土原町松小路14番8		管理番号	13	
	名称 (旧用途)	市営住宅 西松小路団地		所管	部局等	建設部
					課室等	建築住宅課企画管理係
	土地	地積	98.99㎡	位置図(または詳細図)		
		現況地目	宅地			
		都市計画区域	市街化区域			
		用途地域	商業地域			
		建蔽率	80			
		容積率	400			
	建物	総延床面積	-			
用途		-				
構造		-				
建築年		-				
施設評価		-				



14 . B & G 海洋センター体育館（駐車場の一部）

基礎データ	所在地	宮崎市田野町字西ノ原甲2942番1		管理番号	14		
	名称 (旧用途)	B & G 海洋センター体育館（駐車場の一部）		所管	部局等	観光商工部	
					課室等	スポーツランド推進課	
	土地	地積	629.66㎡		財産区分	行政	普通 基金
		現況地目	宅地				
		都市計画区域	非線引き区域				
		用途地域 建蔽率 容積率	第一種住居地域 60% 200%				
	建物	総延床面積	-		位置図（または詳細図）		
		用途	-				
		構造	-				
建築年		-					
施設評価		-年度					

