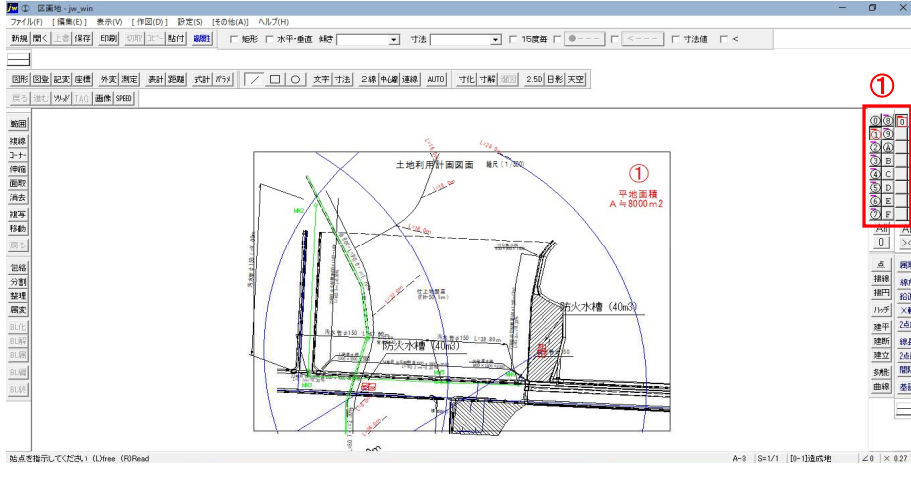
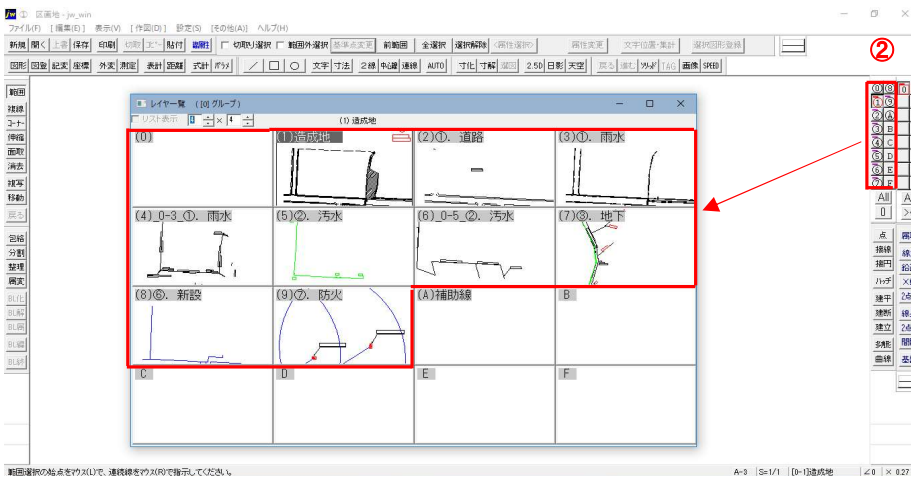


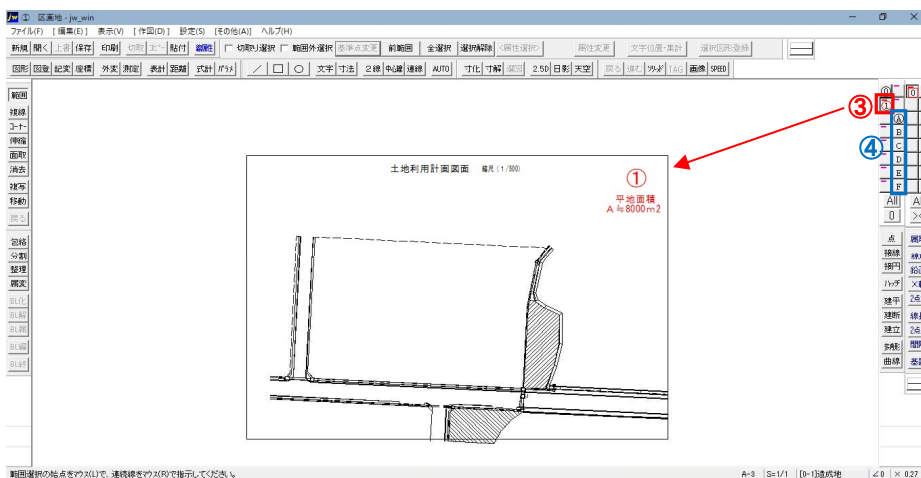
# 土地利用計画図面作成について（CAD図面）



① 図面を開くと重要事項の配置を含めたすべてのレイヤーが表示されます。



② レイヤーごとに重要事項説明の記載事項等の図面が表示されます。  
土地利用計画の作成時に参考として下さい。（※編集禁止）  
造成工事のため寸法及び配置等については、変更になる可能性があります。



③ 土地利用計画作成は、□枠の（造成地）レイヤーを基に作成して下さい。  
④ 図面作成は、□枠内の A~F レイヤーでの作業をお願いします。