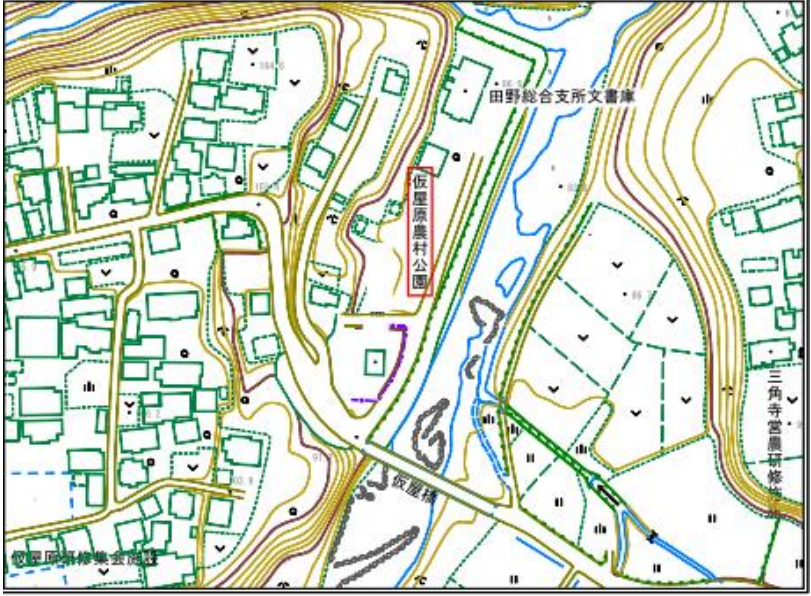


未利用地等に関する個別調書

		管理番号	4024	
所在地	宮崎市田野町乙11182番		所管	部局等 課室等
名称 (旧用途)	仮屋原農村公園		財産区分	行政 普通 基金
土地	地積	2,100.44㎡	位置図 (または詳細図) 	
	現況地目	公園		
	都市計画区域	都市計画区域外		
	用途地域 建蔽率 容積率	—		
建物	総延床面積	24.78㎡	課題	
	用途	公園施設		
	構造	木造平屋建		
	建築年	平成7年		
	施設評価	令和元年度(処分・廃止、 売却・譲渡、貸付)		
公園敷地内にNTT設置の電話柱がある。 公園内にトイレとあずまやがある。				

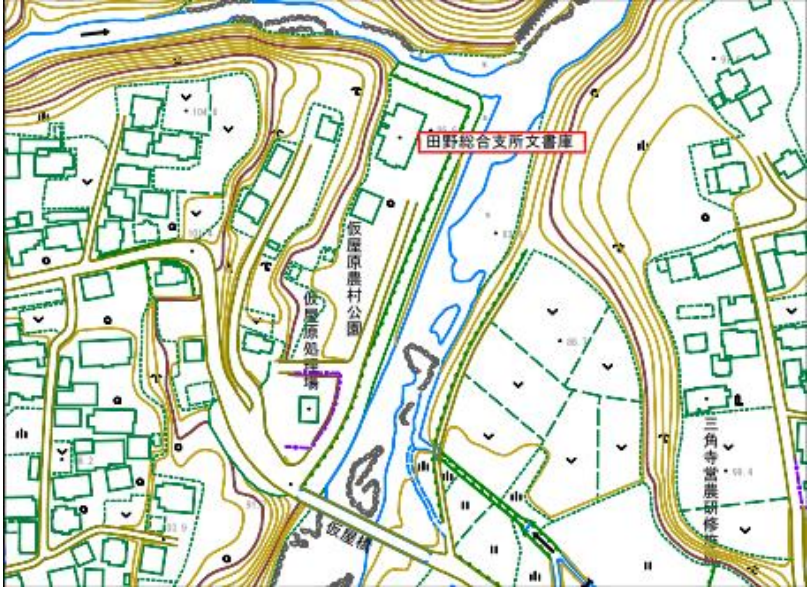
経緯
(利用状況等)

- 令和3年3月末をもって機能廃止。
- 令和4年度に土地の鑑定評価を実施。

写真



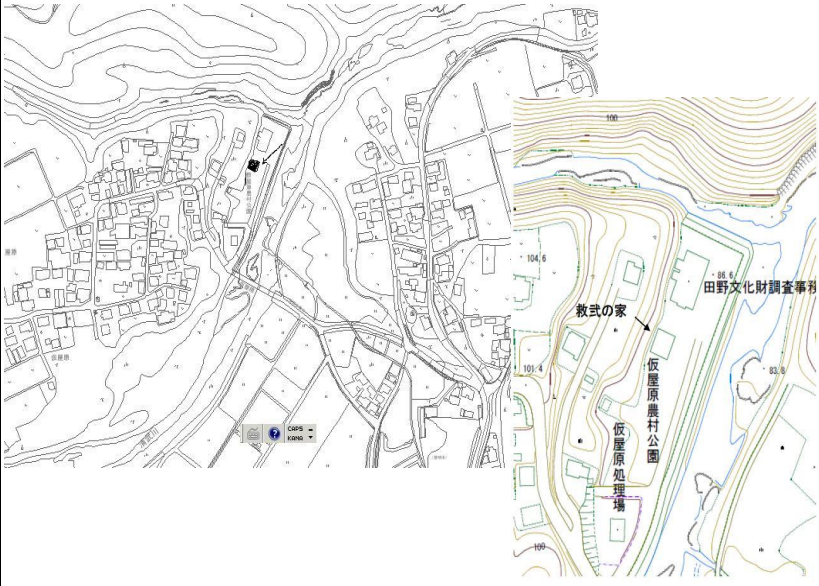
未利用地等に関する個別調書

		管理番号	4025		
所在地	宮崎市田野町乙11182番		所管	部局等	田野総合支所
名称 (旧用途)	田野総合支所文書庫		課室等	農林建設課	
		財産区分	行政	普通	基金
土地	地積	2,282.70㎡	位置図（または詳細図） 		
	現況地目	宅地			
	都市計画区域	都市計画区域外			
	用途地域 建蔽率 容積率	—			
建物	総延床面積	305.82㎡	課題		
	用途	倉庫			
	構造	コンクリートブロック			
	建築年	昭和47年			
	施設評価	平成25年度 (処分・廃止)			
マンホールポンプが埋設されている。					

経緯 (利用状況等)	<ul style="list-style-type: none"> ○平成25年度の施設評価において「廃止・処分」が決定。 ○平成26年度の公有地調整委員会で「未利用地」「売却」と判定。
---------------	--



未利用地等に関する個別調書

		管理番号	4026			
所在地	宮崎市田野町乙11182番		所管	部局等	教育委員会	
名称 (旧用途)	救式(くに)の家		課室等	文化財課		
土地	地積	180.00㎡	財産区分	行政 普通 基金		
	現況地目	宅地		位置図(または詳細図) 		
	都市計画区域	都市計画区域外				
	用途地域 建蔽率 容積率	—				
建物	総延床面積	80.00㎡				
	用途	資料館				
	構造	W・木造				
	建築年	1985年				
	施設評価	令和3年度 (処分・廃止)				
課題						
同一敷地内にある隣接施設「仮屋原文書庫(元田野老人福祉館)」と「仮屋原農村公園」が施設廃止決定していることから、一体的な処分を関係課で調整中。						

経緯 (利用状況等)	木造茅葺の古民家を再現した資料館で、主に町民から提供された民具を展示していた。施設名は平安時代の延喜式にある「救式駅」が田野に所在する説に因んだもの。近年は老朽化により非公開。利用状況は、職員が年に数回、周辺の除草や建物内の害虫駆除に訪れる程度。
---------------	---

写真	 	 
	施設外観	施設内部