宮崎市市街化調整区域における地区計画の運用基準［拠点一覧］

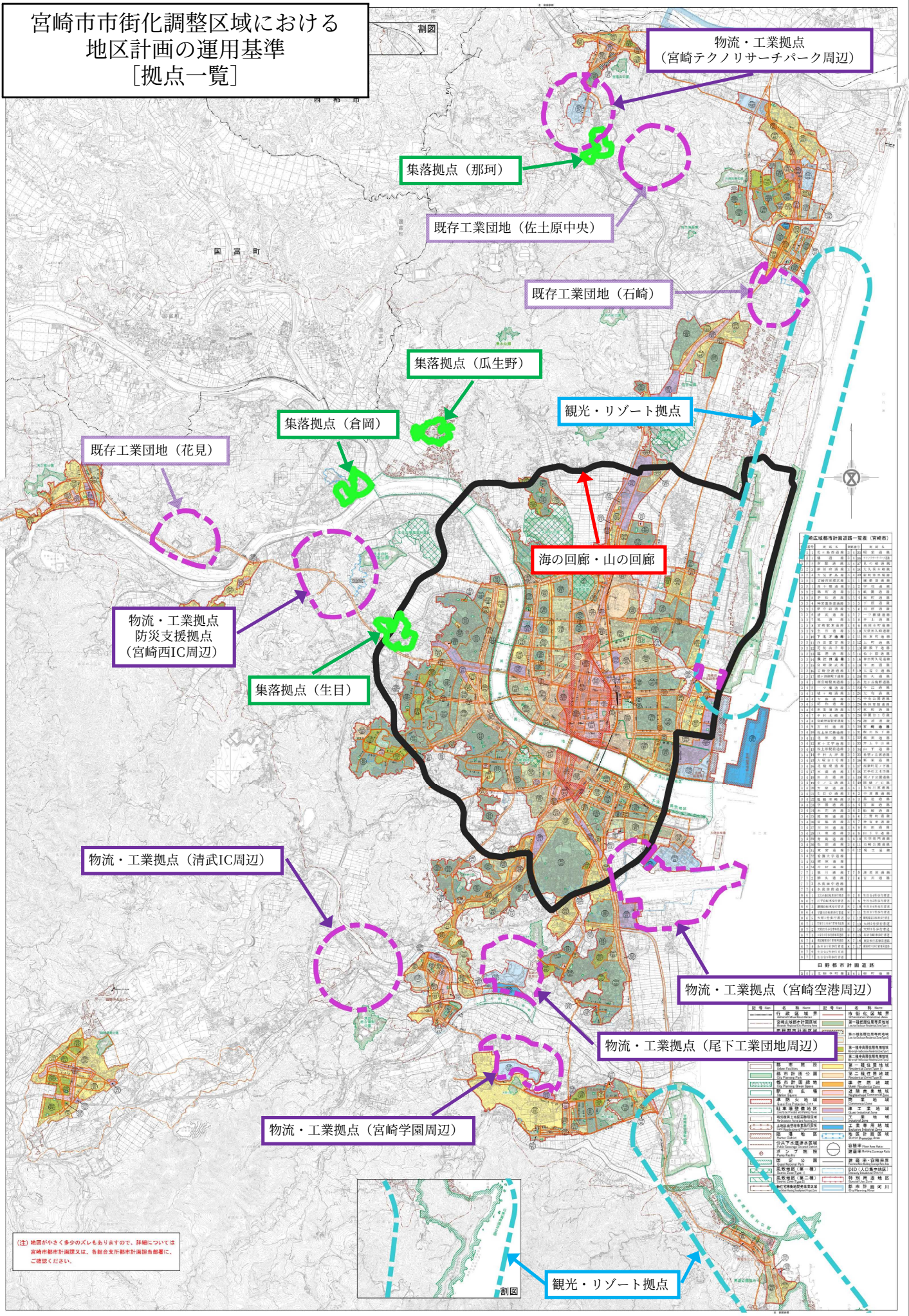

別紙図面１

海の回廊・山の回廊

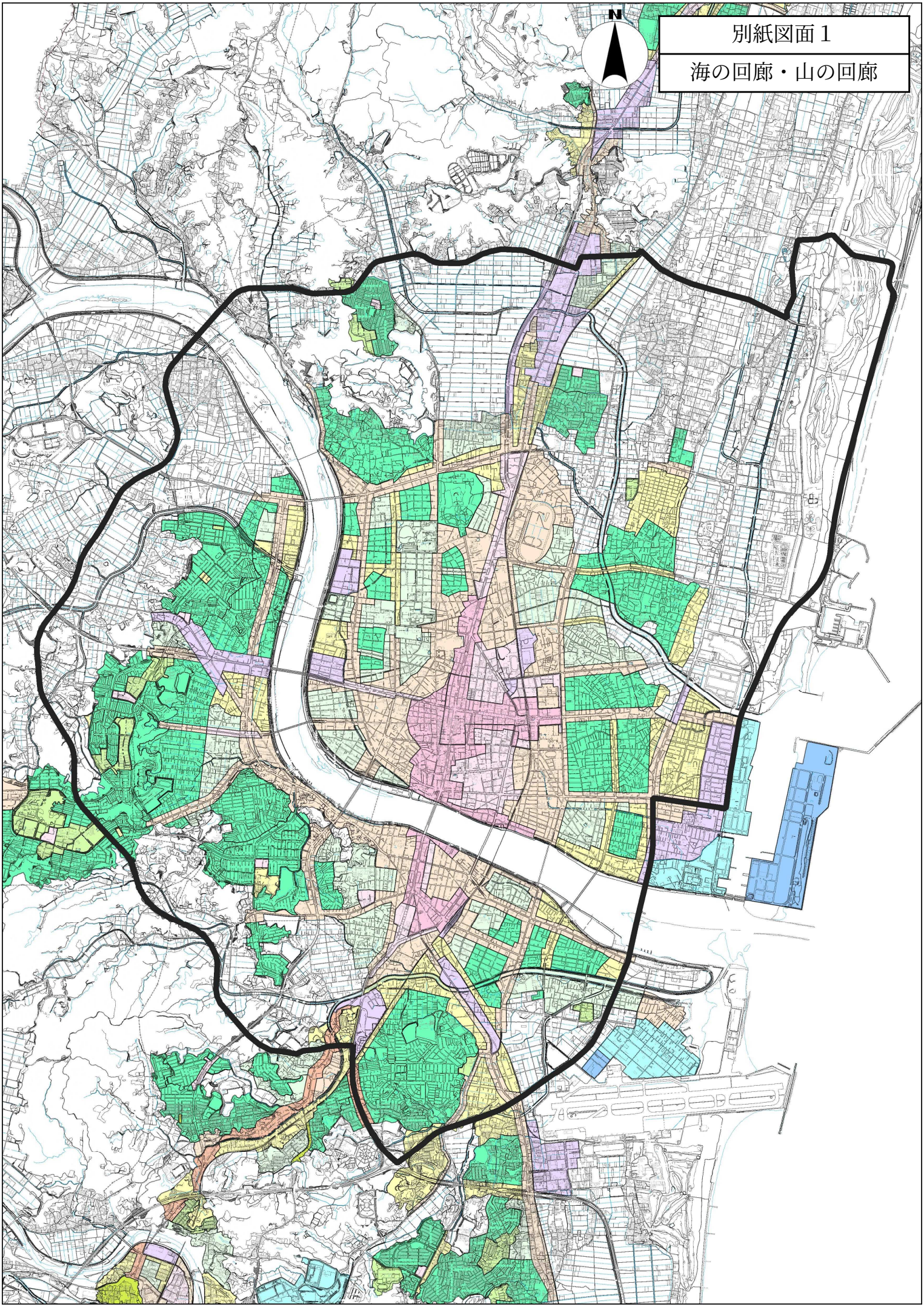

別紙図面２

集落拠点（瓜生野）

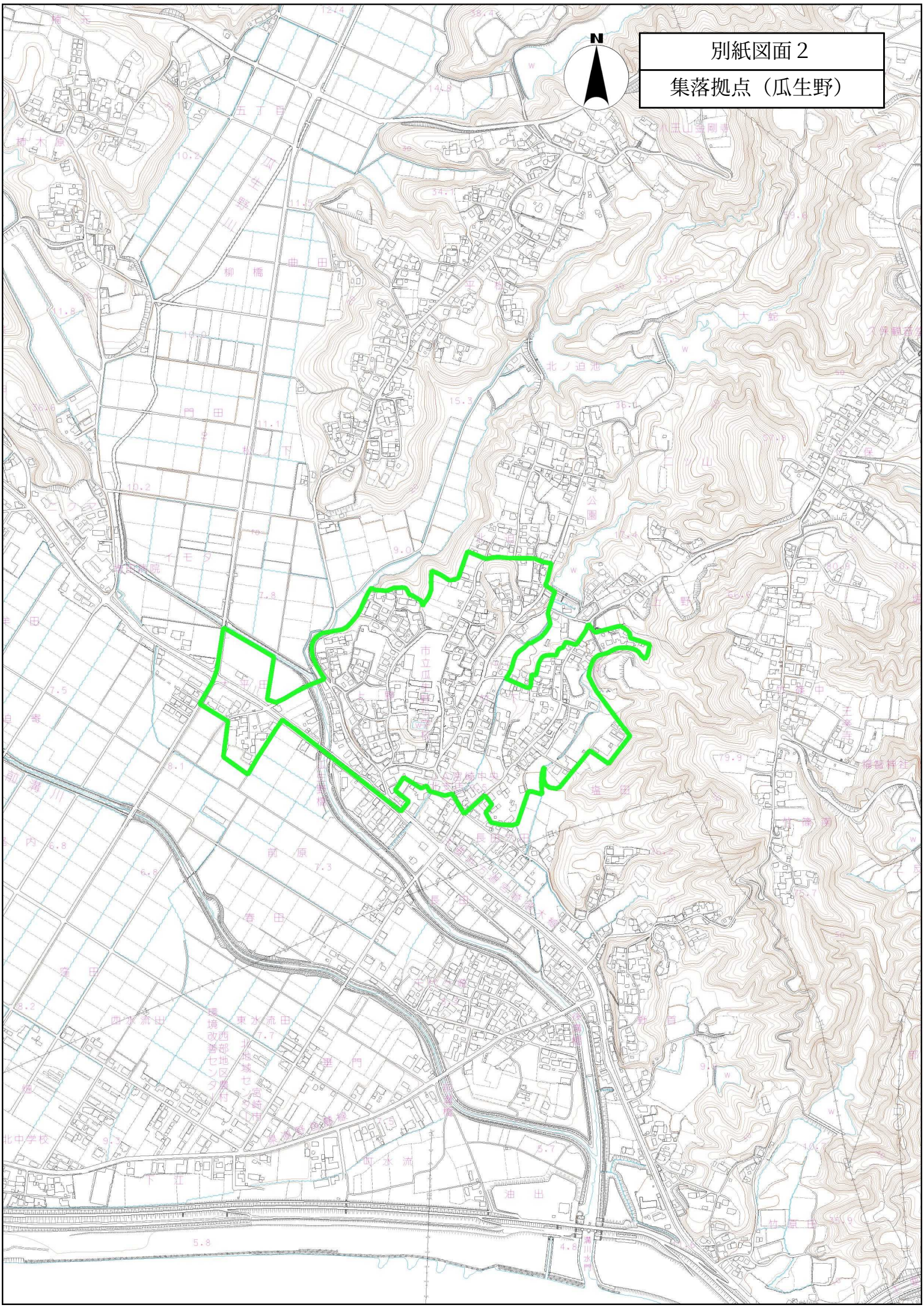

別紙図面２

集落拠点（生目）

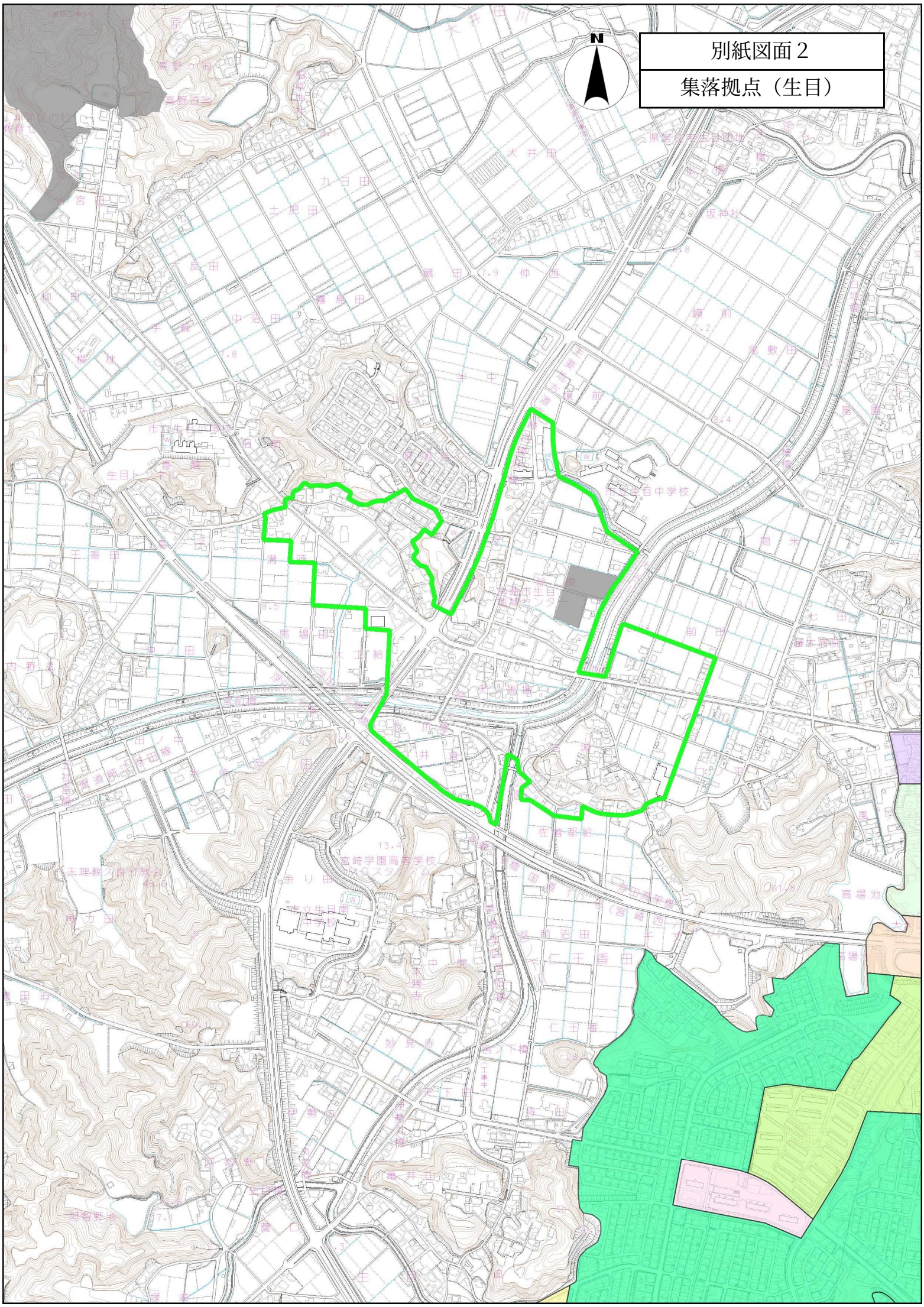

別紙図面２

集落拠点（倉岡）

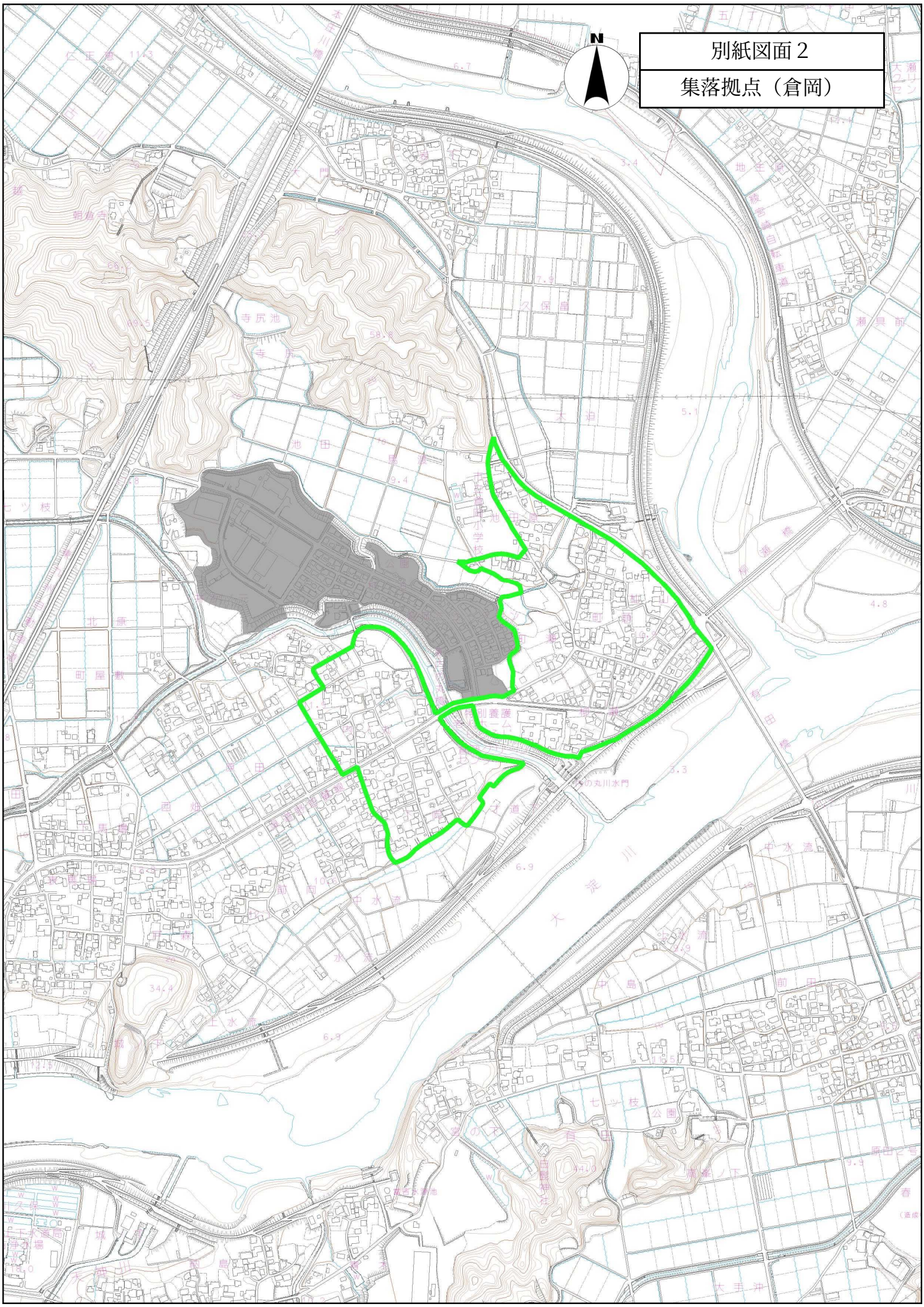

別紙図面２

集落拠点（那珂）

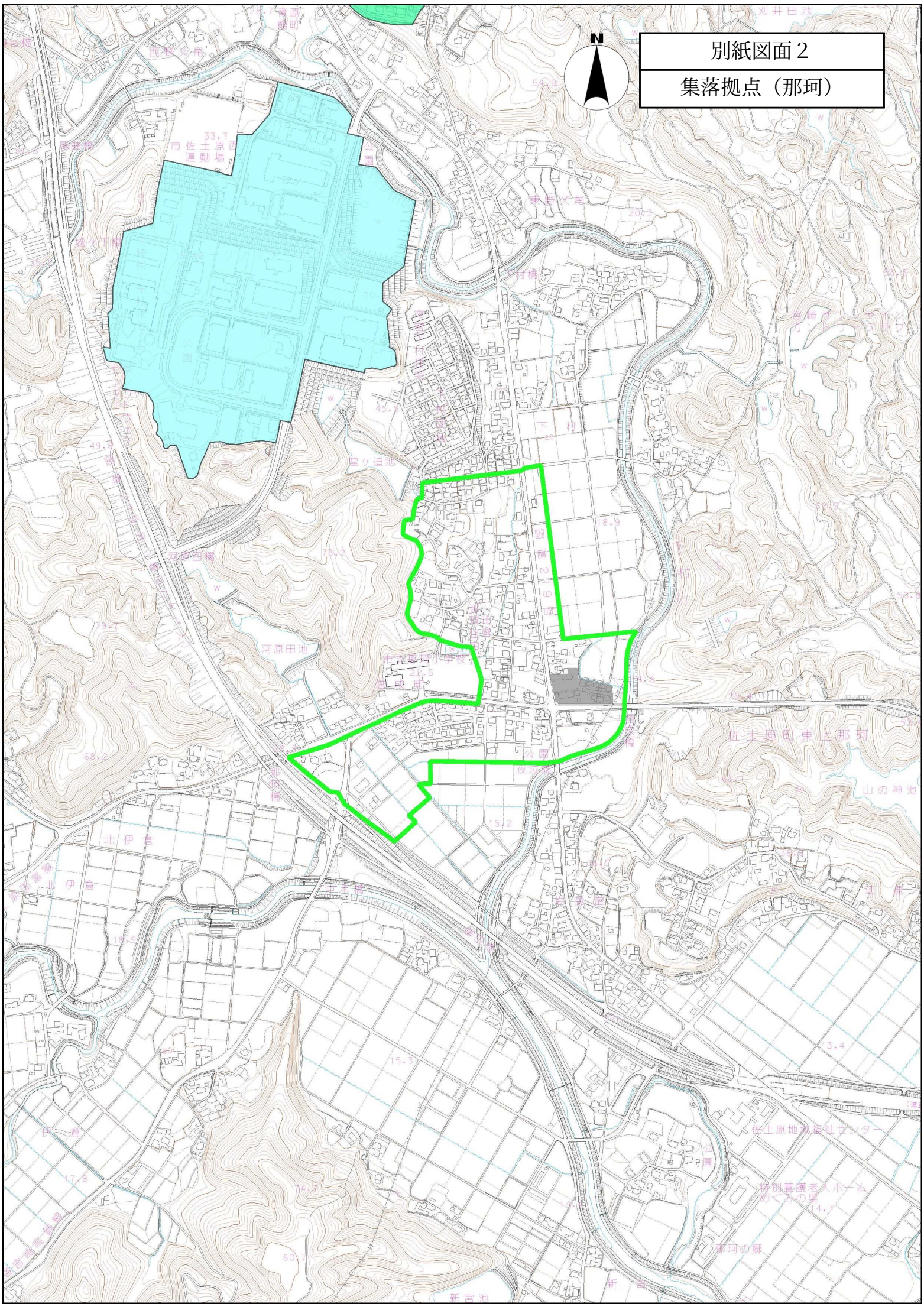

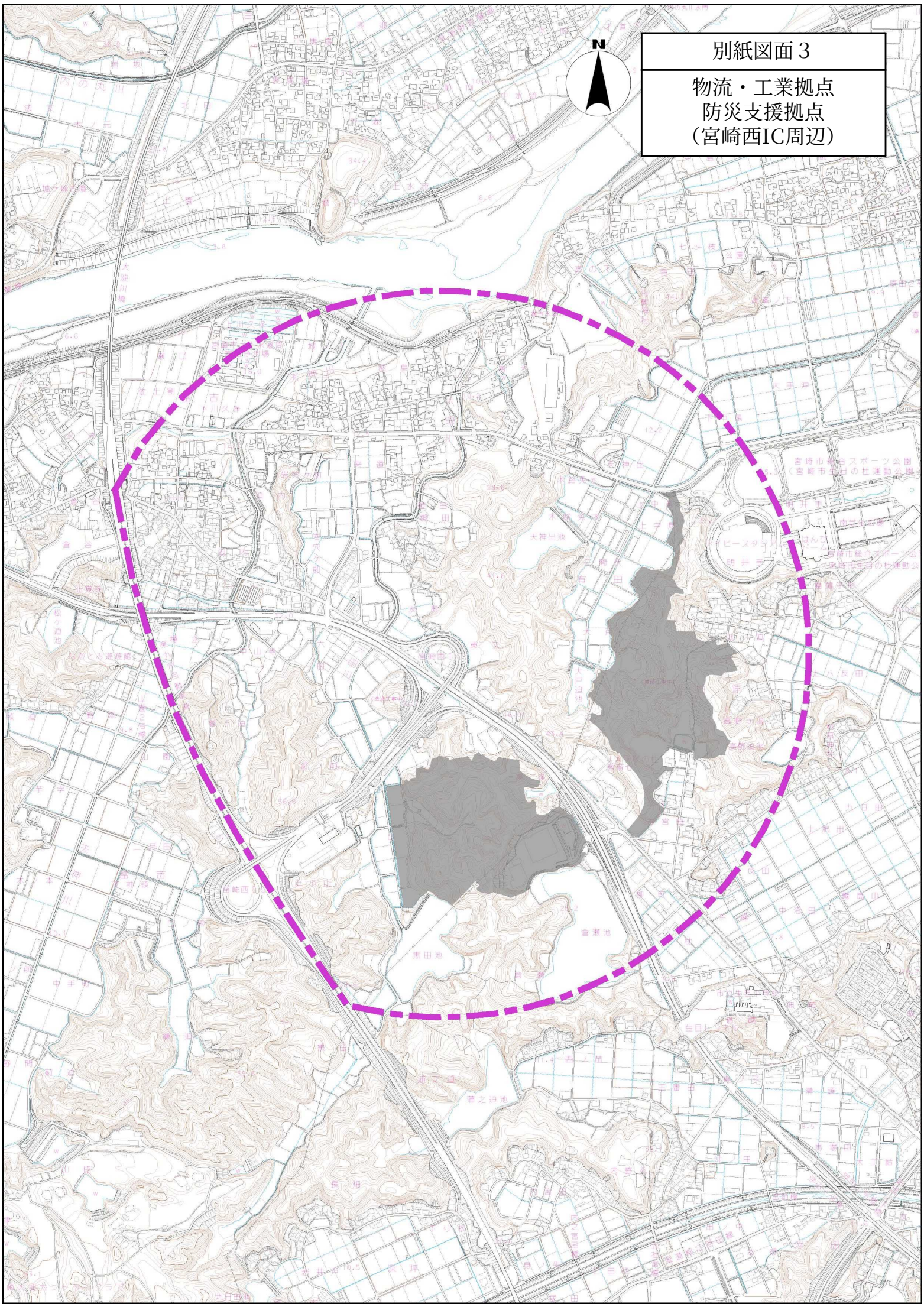
別紙図面３
物流・工業拠点
防災支援拠点
（宮崎西IC周辺）
N

別紙図面３

物流・工業拠点
（清武IC周辺）

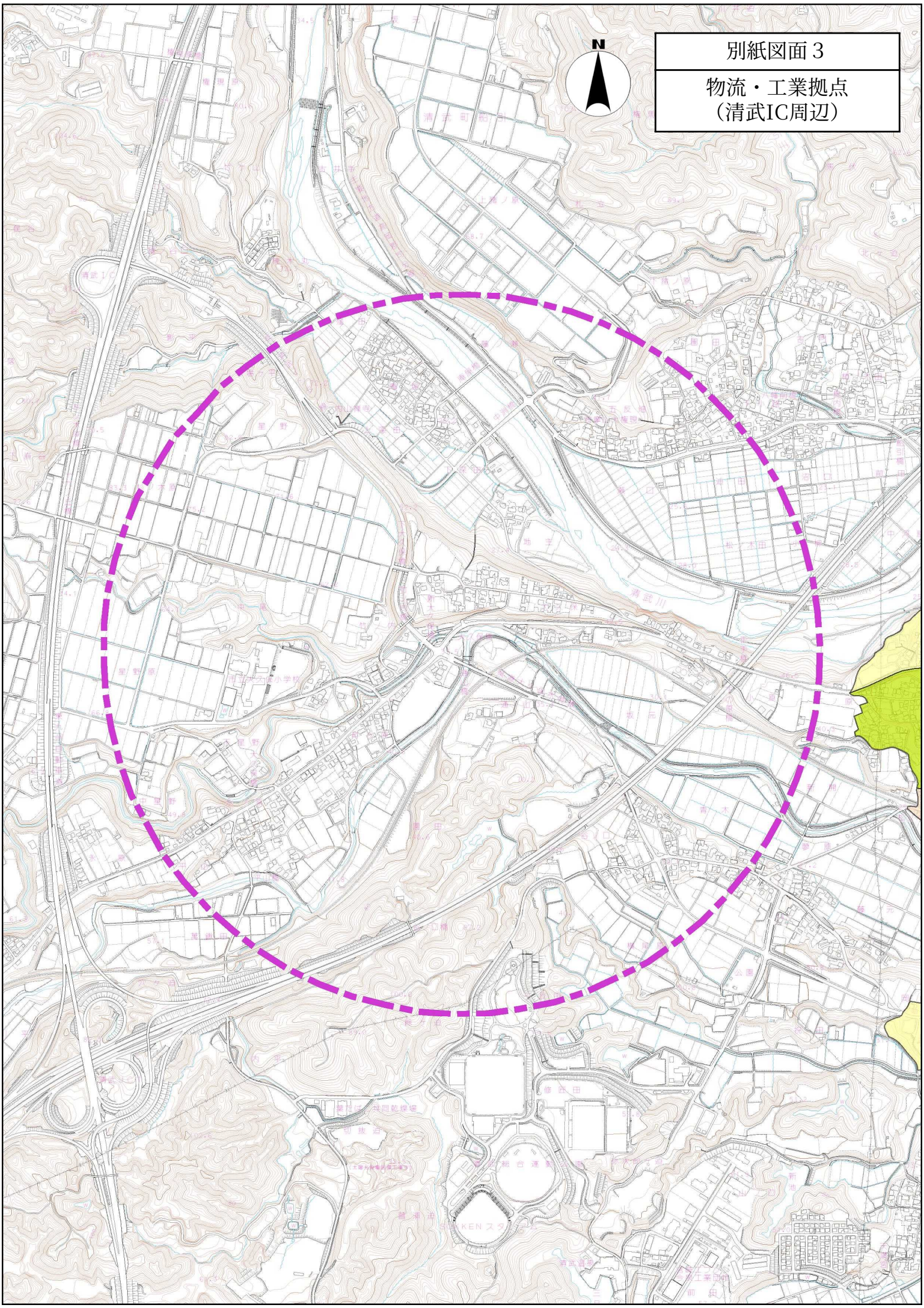

別紙図面４

物流・工業拠点
（宮崎テクノリサーチパーク周辺）

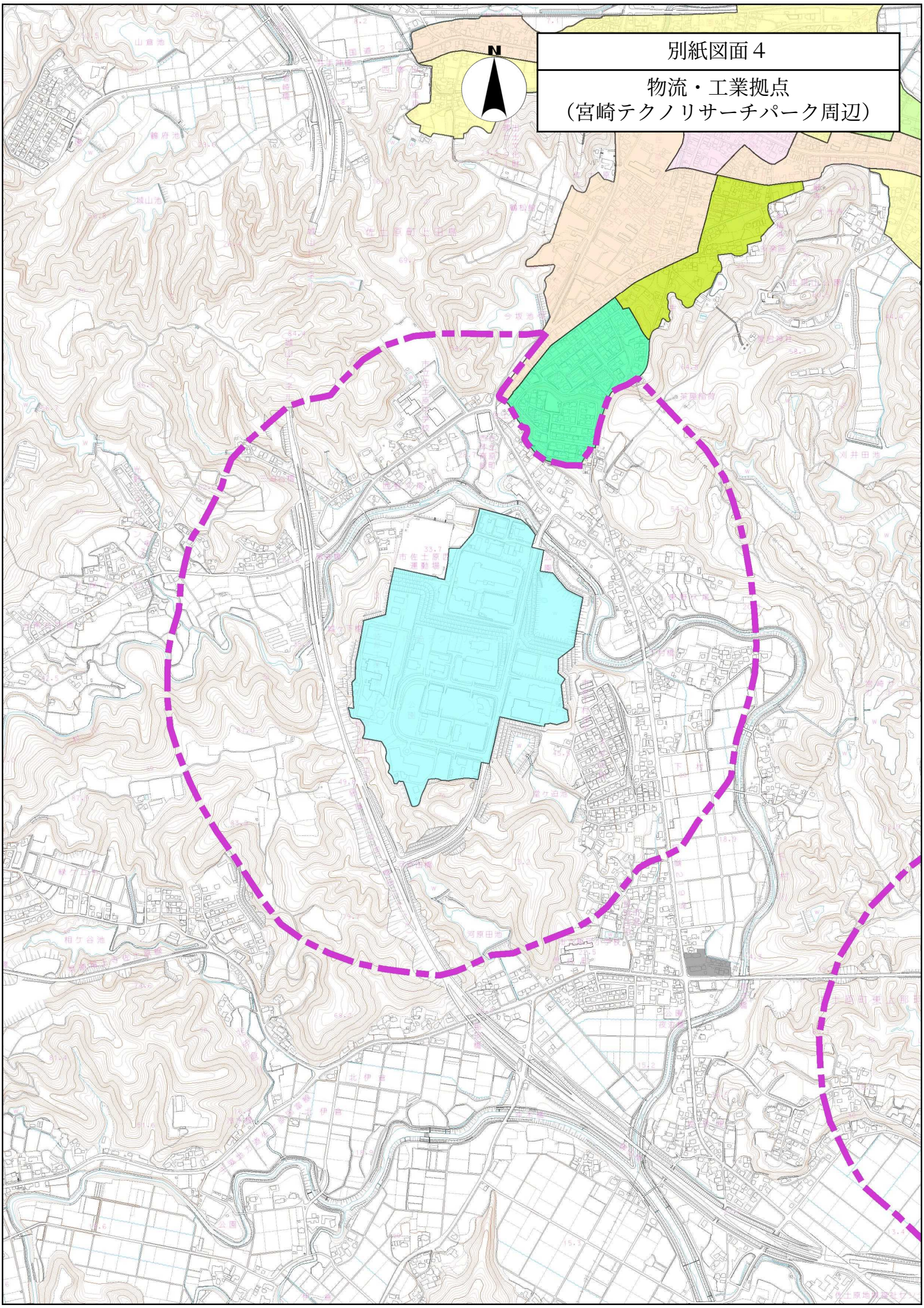

別紙図面５

物流・工業拠点
（宮崎空港周辺）

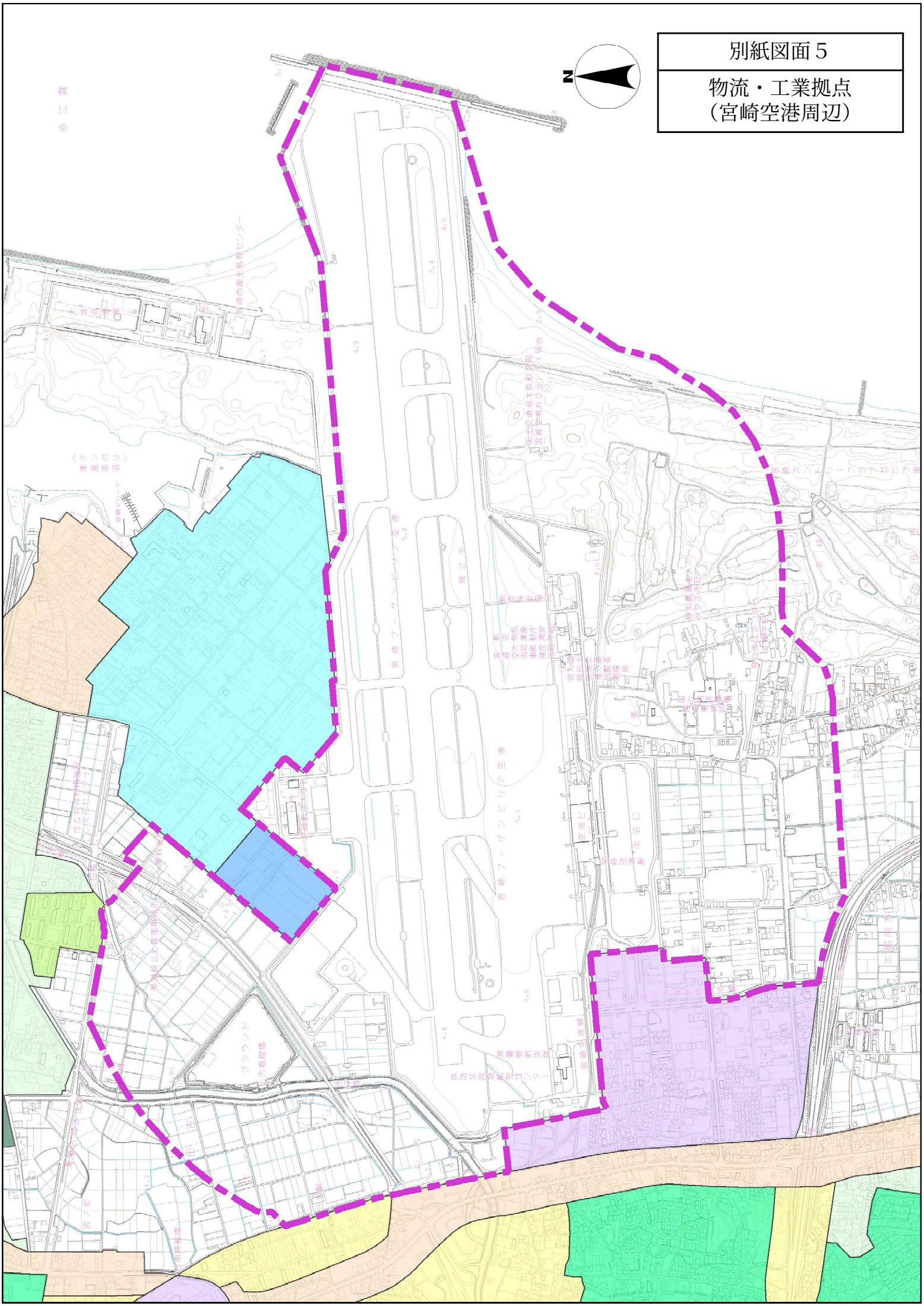

別紙図面６

物流・工業拠点
学術・医療拠点
（宮崎学園都市ハイテクパーク周辺）

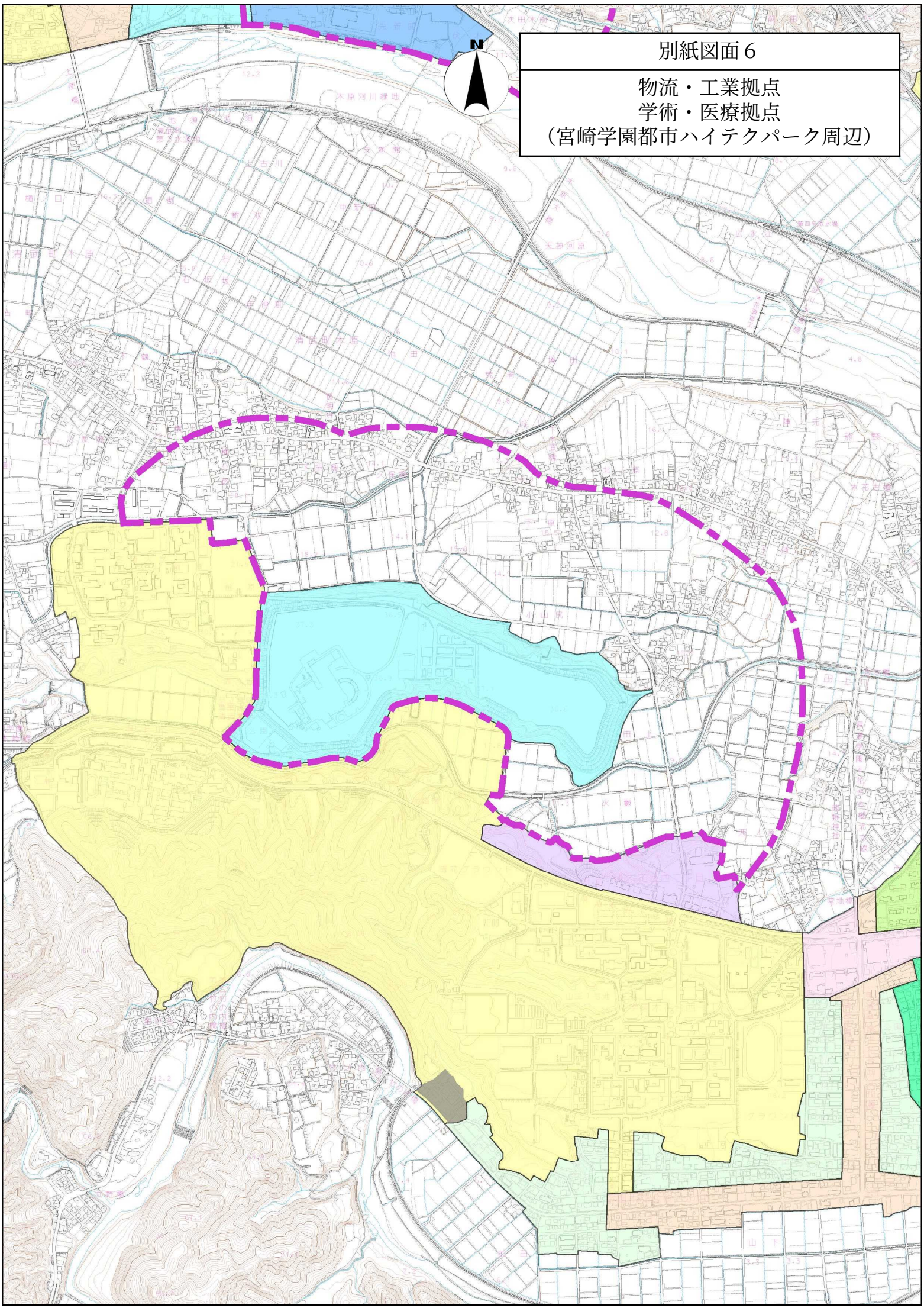

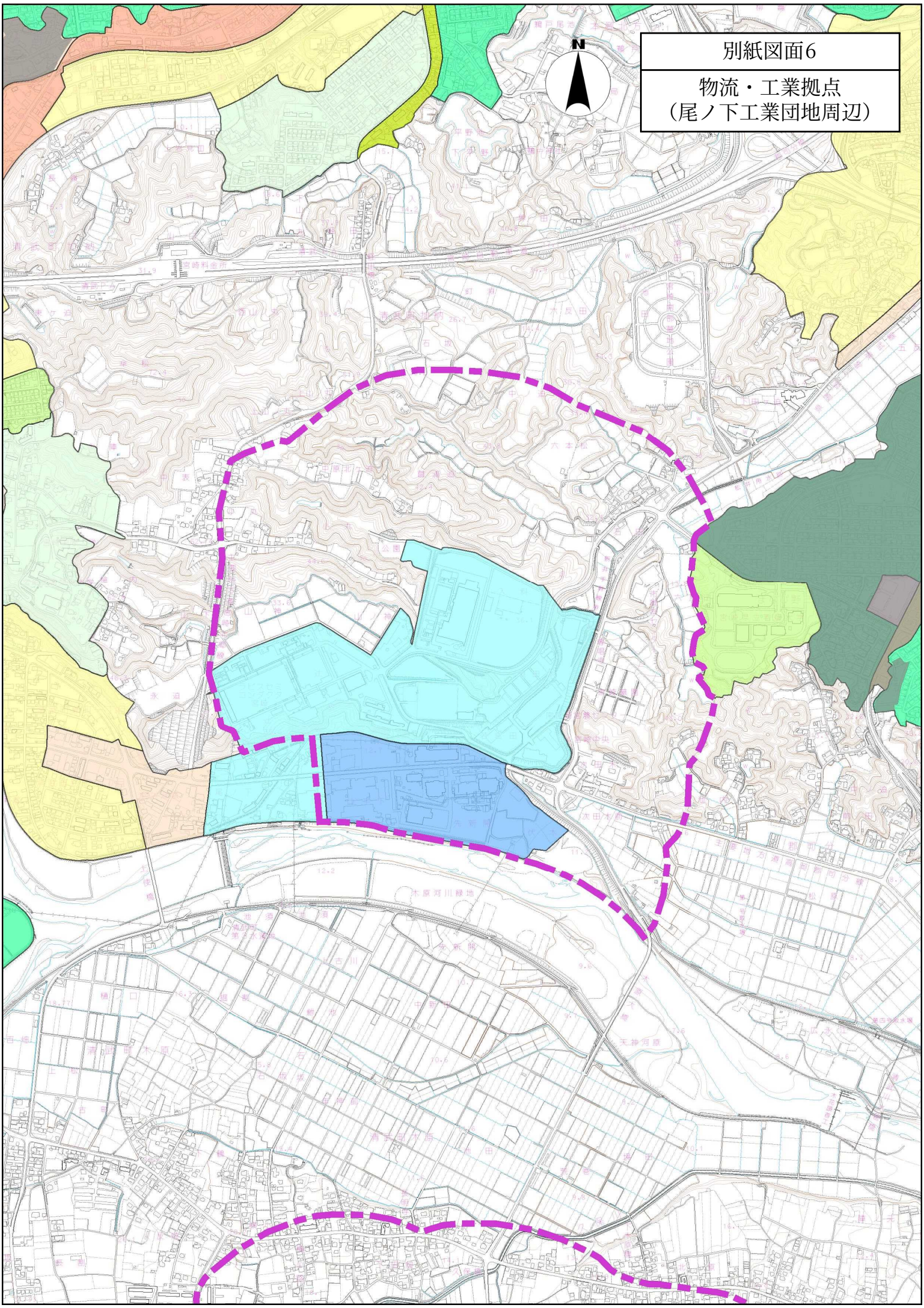
別紙図面6
物流・工業拠点
（尾ノ下工業団地周辺）
N

別紙図面６

物流・工業拠点
（宮崎中央卸売市場周辺）

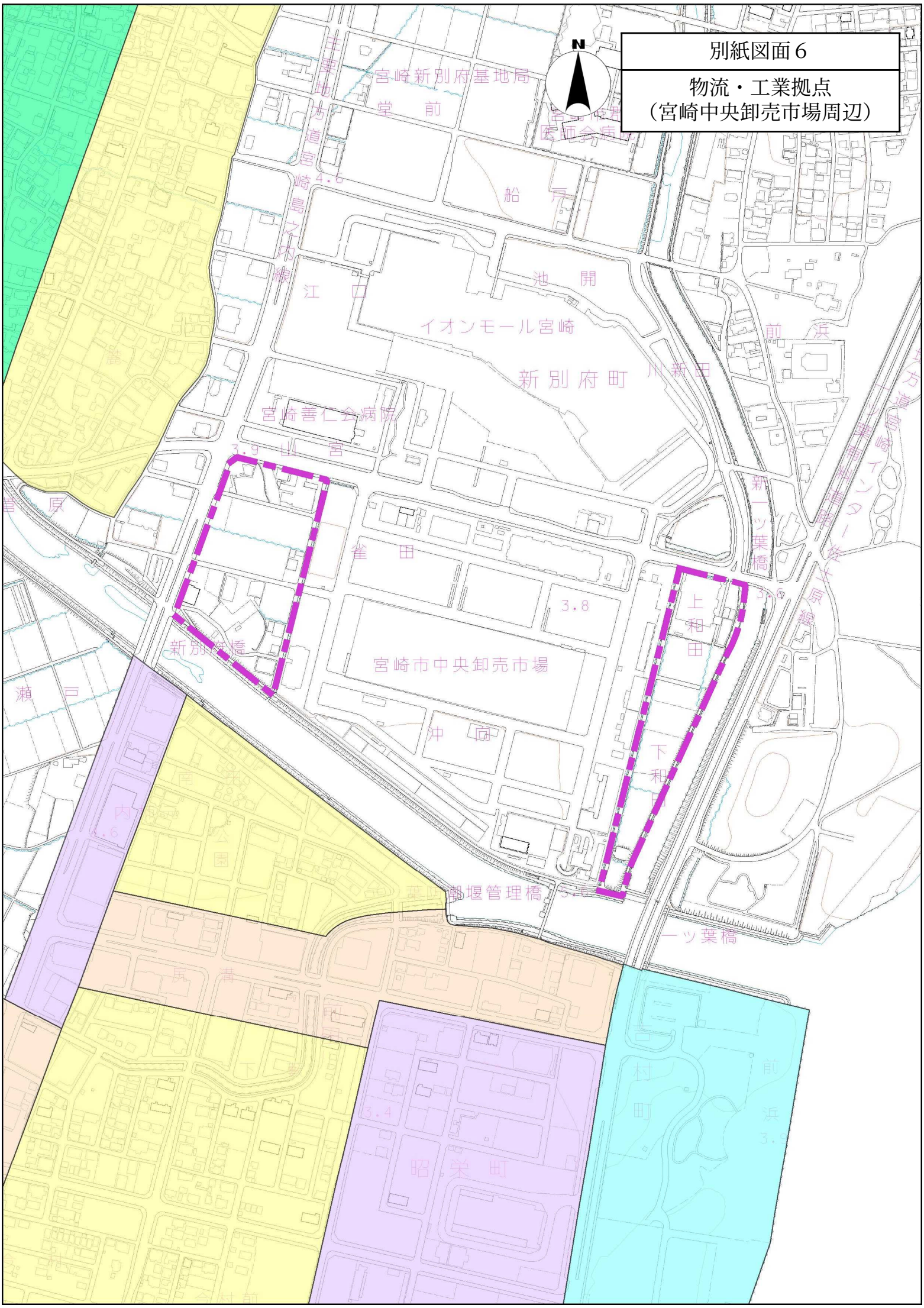

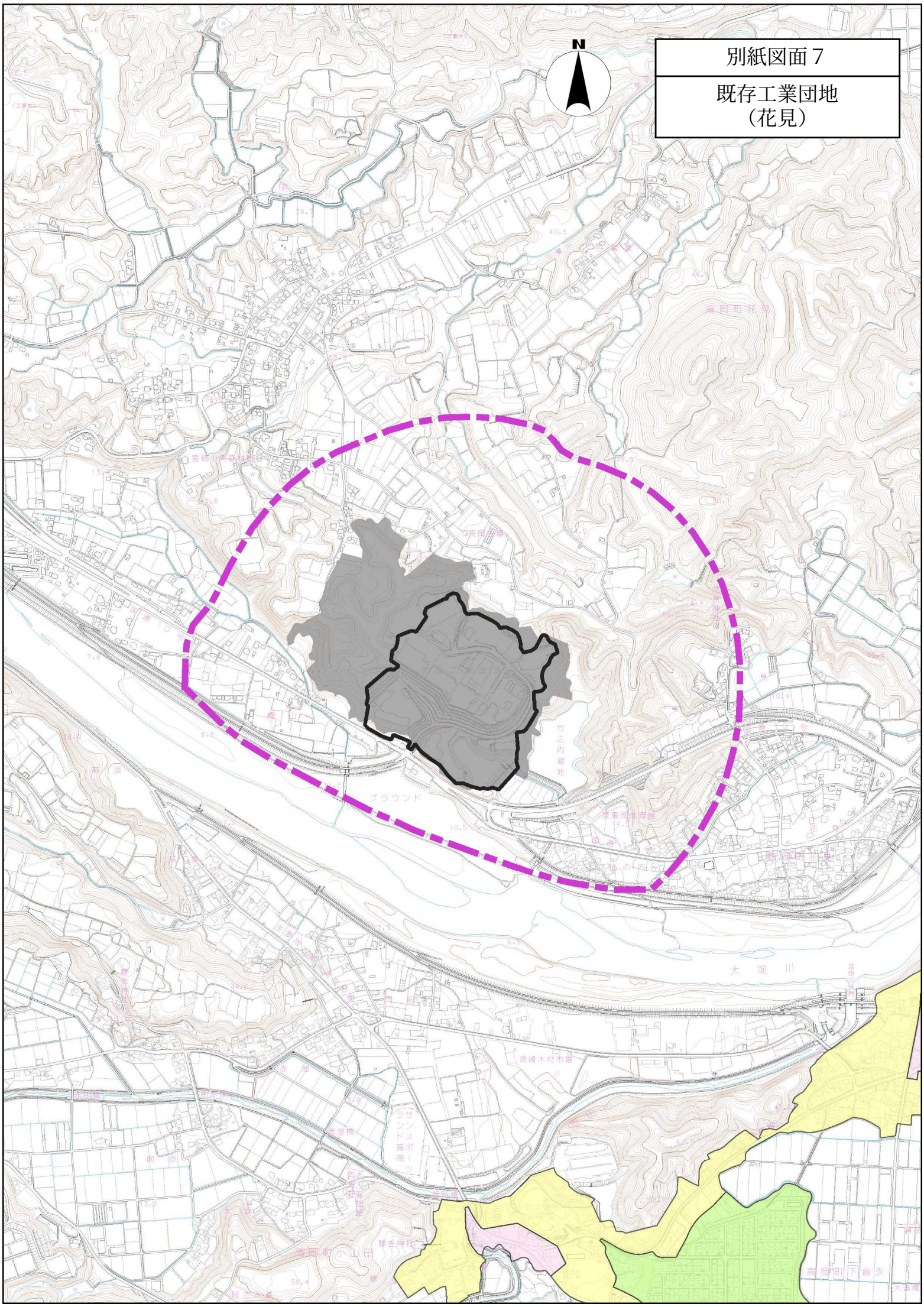
別紙図面７
既存工業団地
（花見）
N
高岡町花見
竹之内溜池
グラウンド
大淀川
宮崎木材市場
ラウンドスポーツ
高岡町小山田
高岡町下倉永

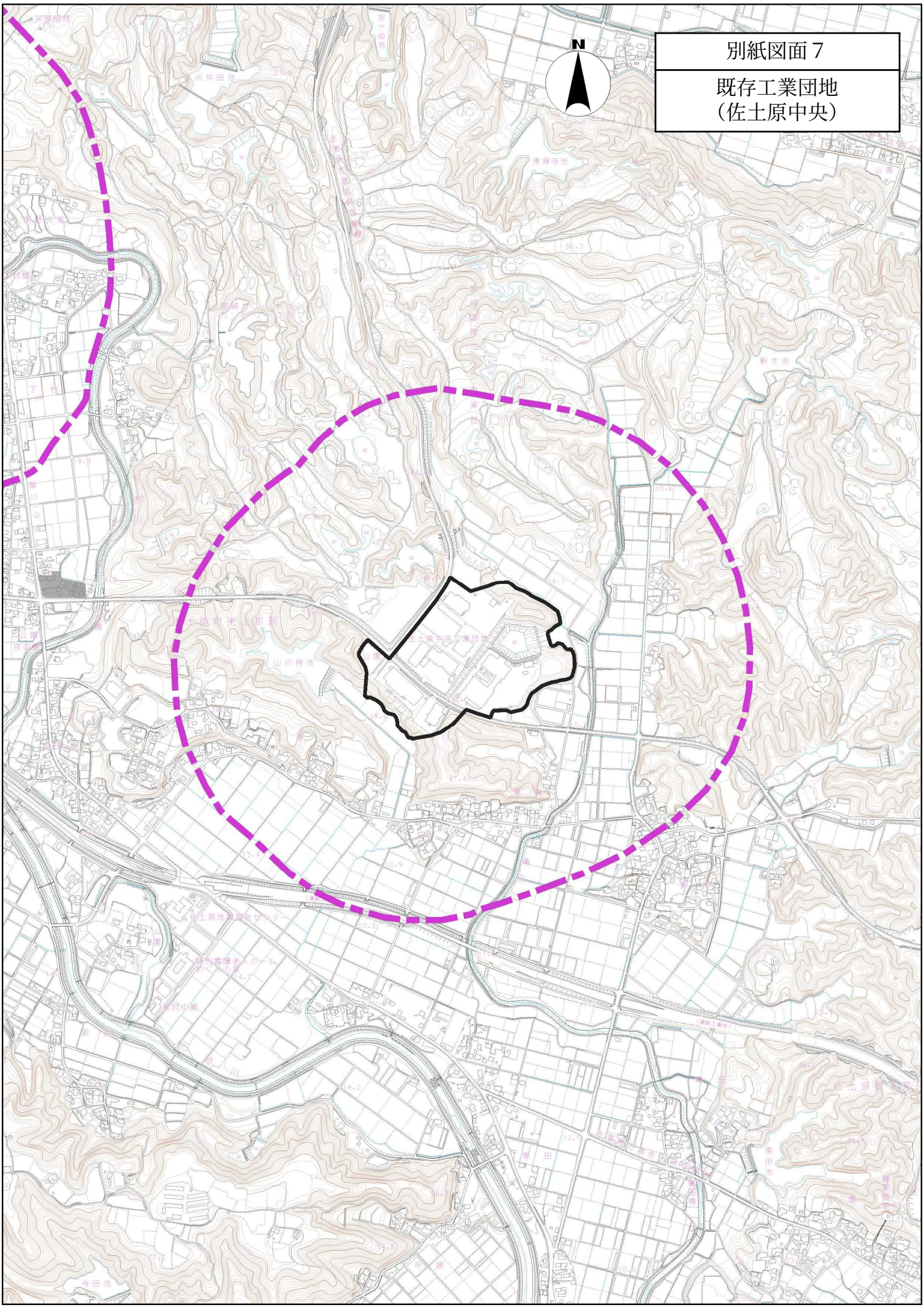
別紙図面７
既存工業団地
（佐土原中央）
N

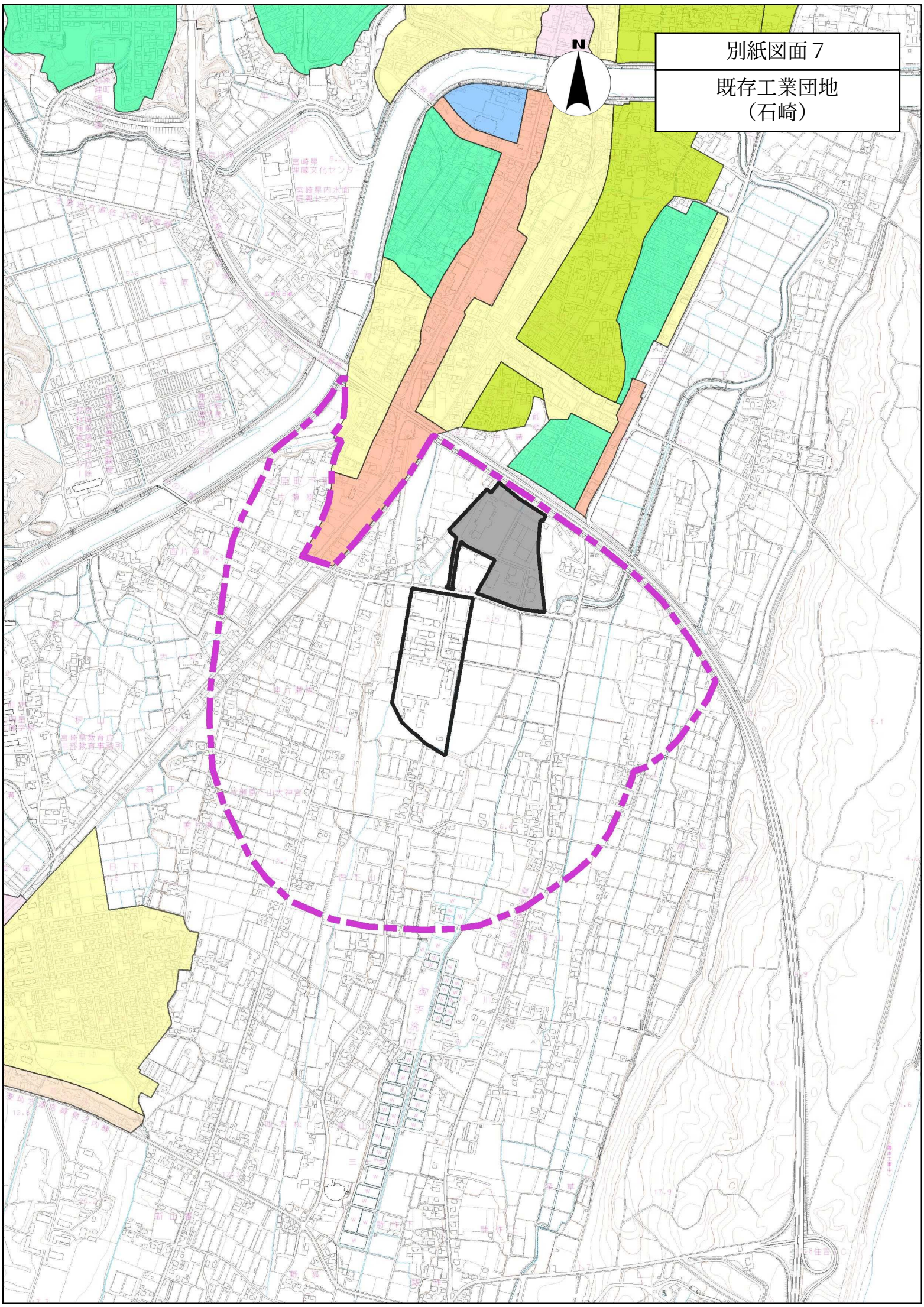
別紙図面７
既存工業団地
（石崎）
N